

# LÜBECK Entsorgungsbetriebe



# ABFUHR PLAN

gültig ab 1. Januar 2024

[www.entsorgung.luebeck.de](http://www.entsorgung.luebeck.de)



## INHALTE

Erläuterungen Abfuhrplan 2024	4
Ausgabestellen der gelben Wertstoffsäcke	5
Straßenverzeichnis (Teil 1)	6
Abfuhrkalender 2024 (zum Herausnehmen)	16/17
Überblick der Feiertagsverschiebungen 2024	18



## Weitere Themen

Straßenverzeichnis (Fortsetzung)	19
Wertstoffhöfe der Hansestadt Lübeck	26
Weihnachtsbaumabfuhr 2024	28
Baum- und Strauchabfuhr 2024	28
Service- und Schadstoffmobil 2024	30





# Vorwort



Liebe Lübeckerinnen und Lübecker,  
ein ereignisreiches Jahr mit vielen Highlights klingt langsam aus und es wird wieder Zeit für eine kurze Rückschau und natürlich für die Abfuhrtermine der Abfalltonnen und der Gelben Säcke für 2024. Dies und viele nützliche Informationen rund um die Entsorgung Ihrer Haushaltsabfälle finden Sie auf den folgenden Seiten.

Von den vielen Highlights aus Sicht der EBL durfte ich im zurückliegenden Jahr nach Antritt meiner Tätigkeit als Direktor der Entsorgungsbetriebe Lübeck im September einige auch selbst mit begleiten.

Eines der Top-Events war da sicher der Tag der offenen Tür am 10. September. Vielleicht waren ja auch Sie unter den mehr als 4.000 Besucher:innen, die an diesem Tag die Gelegenheit genutzt haben, sich unser Ab-

fallwirtschaftszentrum in Niemark näher anzuschauen. Bei volksfestähnlicher Stimmung konnten wir Ihnen dort zeigen, was wir als EBL unter moderner Kreislaufwirtschaft verstehen. Aus den verschiedenen Abfällen wird dort Biogas und Komposterde, aus dem Biogas wiederum Strom und Wärme, womit wir fossile Energieträger ersetzen. In der Gesamtbilanz sind die Entsorgungsbetriebe bereits heute klimapositiv. Allerdings beginnt Klimaschutz für uns bereits bei der Sammlung. So haben wir uns im Rahmen unserer Kampagne *#wirfuerbio* an einer bundesweiten Biotonnen-Kontrollaktion beteiligt. Fazit: Die Lübecker Bürgerinnen und Bürger sind gut informiert und nehmen das Thema Abfalltrennung ernst. Und für uns ist nicht zuletzt auch die Nachfrage nach unserem Qualitätskompost Motivation, bei dem Thema am Ball zu bleiben und Ihnen ansprechende Informationsangebote zu Entsorgungsthemen zu unterbreiten. *#TrennungistKlimaschutz!*

Damit korrekte Abfalltrennung schon für die Kleinsten spielerisch zur Routine wird, haben wir unser Umweltbildungsangebot um einen Umweltlehrpfad auf dem Gelände in der Malmöstraße erweitert. Dieses

Gemeinschaftsprojekt der EBL, der Gemeinnützigen Sparkassenstiftung zu Lübeck und der IFA gGmbH richtet sich an Kinder von 6 bis 12 Jahren und macht das Thema Abfallvermeidung begreifbar und erlebbar. Wie wäre es mit einem Projekttag für die Schulklasse oder die Umwelt AG?

Bedanken möchte ich mich im Namen der Kolleg:innen der EBL für die vielen positiven Rückmeldungen zu unserem neuen modernen Wertstoffhof in der Posener Straße 25. Seit März 2023 können Sie dort Rest-, Wert- und auch Schadstoffe zu noch kundenfreundlicheren Öffnungszeiten loswerden. Besonders die Trennung der Bereiche für Anlieferung und Betrieb kam bei Ihnen gut an. Und nachhaltig sind wir mit dem Standort dank Regenwassernutzung, Erdwärme, Photovoltaik und Wildblumenwiese natürlich auch.

Ich wünsche Ihnen eine besinnliche Weihnachtszeit und einen angenehmen und glücklichen Start ins neue Jahr.

Herzliche Grüße

Mathias Mucha  
Direktor

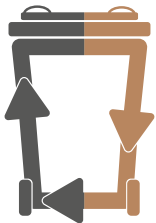
## Restmülltonne | Biotonne | Kommunale Lübecker Altpapiertonne | Gelber Sack

### **Einige wichtige Hinweise zum Plan:**

#### **Komfortabel und aktuell: Der Online-Abfuhrkalender der Entsorgungsbetriebe Lübeck**

Bürger:innen mit Internetzugang können über unsere Internetseite ([www.entsorgung.luebeck.de](http://www.entsorgung.luebeck.de)) den individuellen **Online-Abfuhrkalender** der EBL nutzen. Straße und Hausnummer eingeben genügt. Es besteht die Möglichkeit, sich per Mail an die Abfuhr erinnern zu lassen. Zusätzlich kann man die Termine als Kalender in sein Smartphone importieren. Der Online-Kalender 2024 für Restabfall, Bioabfall und Papier kann zum Ende des

Jahres tagesaktuell abgerufen und wahlweise in mehreren Ansichten ausgedruckt werden. Aus logistischen Gründen kann es im Jahresverlauf vorkommen, dass einzelne Touren angepasst werden. Sollten sich daraus Änderungen im Plan ergeben, werden diese im Online-Abfuhrkalender eingepflegt. Für Nutzer dieser Druckversion wird eine mögliche Änderung rechtzeitig per Handzettel mitgeteilt.

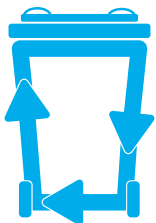


### **Restmüll- und Biotonnen:**

Die in diesem Plan aufgeführten Termine beziehen sich ausschließlich auf die **14-tägliche Regelabfuhr** der Restabfallbehälter (40, 80, 120, 240, 660, 770, 1.100 Liter) und der Bioabfalltonnen (40, 80 und 120 Liter).

Die **Restmüll-** und **Biotonnen** holen wir in der Regel **gleichzeitig an einem Tag von Ihrem Grundstück**, wenn die Tonnen im Bereich von 15 Metern

vom Fahrbahnrand entfernt stehen und bringen sie auch wieder an den Standort zurück (Regelabfuhr). Sollten Sie einen **anderen Abfuhrhythmus in Bezug auf Ihren Restabfallbehälter** mit uns vereinbart haben (z. B. wöchentliche oder mehrmals wöchentliche Abfahren), **trifft dieser Plan nicht zu**. Bei Fragen hierzu wenden Sie sich bitte an unseren Kundenservice unter der Rufnummer 0451-707600.



### **Kommunale Lübecker Altpapiertonne:**

Die in diesem Plan aufgeführten Termine beziehen sich auf die **4-wöchentliche (28-tägliche) Regelabfuhr** der Kommunalen Lübecker Altpapiertonnen mit den Behältergrößen 120 Liter (nur im Bereich der Altstadtinsel), 240 Liter und 1.100 Liter. Ausnahme sind die Straßen der Altstadtinsel, wo die Regelabfuhr der Papiertonnen 14-täglich durchgeführt wird.

Bitte beachten Sie auch unsere **unterschiedlichen Serviceleistungen** bei der Abholung der Tonnen: Die **Papiertonnen** (Zwei-Rad-Gefäße mit 120 Liter und 240 Liter Volumen) **müssen** am Entleerungstag den Mitarbeiter:innen des Serviceteams **ab 6 Uhr morgens** an einer von unseren Fahrzeugen befahrbaren Straße (**Fahrbahnkante**) bereitgestellt werden.

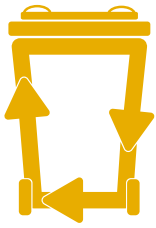
#### **Entsorgungsbetriebe Lübeck**

Postanschrift: Entsorgungsbetriebe Lübeck | 23539 Lübeck | Hausanschrift: Malmöstraße 22 | 23560 Lübeck

Öffnungszeiten EBL-Kundenservice: Mo - Do 8:00 - 16:00 Uhr | Fr 8:00 - 14:00 Uhr

Telefonische Erreichbarkeit: Mo - Do 8:00 - 17:00 Uhr | Fr 8:00 - 16:00 Uhr

Telefon: 0451 707600 | Fax: 0451 70760710 | E-Mail: [entsorgungsbetriebe@ebhl.de](mailto:entsorgungsbetriebe@ebhl.de) | Internet: [www.entsorgung.luebeck.de](http://www.entsorgung.luebeck.de)



## Gelbe Säcke:

Die Abholung der Gelben Säcke erfolgt in der Hansestadt Lübeck 14-täglich (wöchentlich im Bereich der Altstadtinsel) und wird durch die Firma Veolia Umweltservice Nord GmbH durchgeführt. Die Säcke sind am Abfuhrtag bis

6 Uhr morgens am Rand der öffentlichen Straße bereitzustellen. **Bei Fragen zum Gelben Sack wenden Sie sich bitte an die Firma Veolia.** Die Kontaktdaten finden Sie im gelben Kasten unten auf dieser Seite.

## Ausgabestellen für Gelbe Säcke in der Hansestadt Lübeck

- ✓ **Veolia Umweltservice Nord GmbH**  
Grootkoppel 12-20 • 23566 Lübeck
- ✓ **Entsorgungsbetriebe Lübeck**  
Malmöstraße 22 • 23560 Lübeck  
Mo. bis Do. 8-16 Uhr, Fr. 8-14 Uhr
- ✓ **Servicemobil der EBL**  
27 mal im Jahr in verschiedenen Stadtteilen  
Termine unter [www.entsorgung.luebeck.de](http://www.entsorgung.luebeck.de)
- ✓ **Wertstoffhof Niemark**  
Raabrede • 23560 Lübeck  
Mo. bis Fr. 7-17 Uhr, Sa. 8-13 Uhr
- ✓ **Wertstoffhof Mitte**  
Posener Str. 25 • 23554 Lübeck  
Sommer 1.4. bis 31.10.  
Mo. bis Mi. und Fr. 7-17 Uhr,  
Do. 8-18 Uhr, Sa. 8-14 Uhr  
Winter 1.11. bis 31.3.  
Mo. bis Fr. 8-17 Uhr, Sa. 8-12 Uhr
- ✓ **Wertstoffhof Herrenwyk**  
Möllerung 8 • 23569 Lübeck  
Sommer 1.4. bis 31.10.  
Mo. bis Mi. und Fr. 7-17 Uhr,  
Do. 8-18 Uhr, Sa. 8-14 Uhr  
Winter 1.11. bis 31.3.  
Mo. bis Fr. 8-17 Uhr, Sa. 8-12 Uhr
- ✓ **Stadtwerke Lübeck GmbH**  
Geniner Straße 80 • 23560 Lübeck  
Mo., Di. u. Do. 8-17 Uhr, Mi. u. Fr. 8-15 Uhr
- ✓ **Nachbarschaftsbüro Vorwerk/Falkenfeld**  
Elmar-Limberg-Platz 4 • 23554 Lübeck  
Di. 14-16 Uhr
- ✓ **AWO-Familienzentrum**  
Redderkoppel 2 • 23569 Lübeck  
Mo. bis Do. 9-15 Uhr
- ✓ **Tabak & Mehr Brand & Herbst OHG**  
Hansering 37 • 23558 Lübeck  
Mo. bis Mi. und Fr. 7-18 Uhr, Do. 7-13 Uhr u.  
15-18 Uhr, Sa. 7-13 Uhr, So. 8-11 Uhr
- ✓ **AStA der Universität zu Lübeck**  
Ratzeburger Allee 160/Haus 24 • 23562 Lübeck  
Mo. bis Do. 10-13 Uhr
- ✓ **Come in! An- und Verkauf**  
Aegidienstraße 19 • 23552 Lübeck  
Mo. bis Fr. 11-18 Uhr, Sa. 13-16 Uhr
- ✓ **Bürgerservicebüro Innenstadt (Lichthof)**  
Königstraße 55 • 23552 Lübeck
- ✓ **Kiosk Schwaberow**  
Ludwigstraße 37 • 23554 Lübeck
- ✓ **Landhandel Michaelis**  
Lange Reihe 2 • 23628 Krummesse  
Mo., Di., Do. und Fr. 8-12 Uhr und 15-18 Uhr  
Sa. 8-12 Uhr
- ✓ **EDEKA Payk**  
Nordmeerstr. 98 • 23570 Travemünde  
Mo. bis Sa. 7-20 Uhr  
April bis September zusätzlich:  
So. 11-17 Uhr
- ✓ **EDEKA Jens GmbH & Co. KG**  
Mecklenburger Landstraße 51 • 23570 Travemünde  
Mo. bis Sa. 8-21 Uhr
- ✓ **Brockensammlung Lübeck e. V.**  
Steinrader Weg 7 • 23558 Lübeck  
Mo. bis Fr. 9-14 Uhr und den  
ersten Sonnabend im Monat von 10-14 Uhr
- ✓ **Fleischerei Lohff GmbH**  
Am Dreilingsberg • 23570 Travemünde  
Mo. bis Fr. 9-17 Uhr, Sa. 9-13 Uhr

### Veolia Umweltservice Nord GmbH

Grootkoppel 12-20 | 23566 Lübeck

Servicezeiten: Mo - Do 6:30 - 17:00 Uhr | Fr 6:30 - 16:00 Uhr

Hotline: 0800-0785600 (kostenlos aus dem dt. Festnetz)

E-Mail: [de.info-luebeck@veolia.com](mailto:de.info-luebeck@veolia.com)

Internet: [www.veolia.de](http://www.veolia.de)



A	F	A	A
Absalonshorster Weg	F	A	A
Achatweg	D	O	D
Achterdeck	I	L	H
Achtern Döörp	H	O	A
Achternhof	B	N	J
Achternkaten	D	A	F
Achterum	E	K	J
Ackerweg	B	H	H
Adalbert-Stifter-Straße	G	O	F
Adlerstraße	D	K	J
Adolf-Ehrtmann-Straße	H	F	D
Adolfplatz	E	S	H
Adolfstraße	E	S	H
Aegidienkirchhof	A	G/Q	B/G
Aegidienstraße	A	G/Q	B/G
Ahrenböcker Straße	E	C	I
Albert-Einstein-Straße	G	M	C
Albert-Lezius-Straße 1-Ende + 4-Ende	H	P	G
Albert-Lezius-Straße 2	H	F	G
Albert-Schweitzer-Straße	B	E	I
Aldermannweg	F	T	A
Alemanenweg	F	E	C
Alexander-Flemming-Straße	H	F	G
Alexanderstraße	B	T	D
Alfred-Hagelstein-Straße	I	L	H
Alfstraße 1-3 + 7-Ende + 2-Ende	B	C/M	B/G
Alfstraße 5	E	C/M	B/G
Alsenstraße	H	P	J
Alsheide	B	I/S	B/G
Alt Herrenwyk	A	D	H
Alt Lauerhof	H	J	C
Alte Heidkoppel	I	L	A
Alte Meierei	H	P	E
Alte Mühle	H	J	C
Alte Werft	E	A	E
Altenfeld	I	T	A
Altengammer Straße	I	F	E
Alter Faulenhoop	G	O	C
Alter Kühlturm	A	D	H
Alter Wasserturm	J	L	I
Am Ährenfeld	D	K	D
Am Bach	C	F	C
Am Bahnhof	C	C	B
Am Behnckenhof	B	N	J
Am Bertramshof	J	H	D
Am Binsenhorst	J	I	B
Am Bökenbarg	D	A	A
Am Brink	J	L	I
Am Brook	A	J	H

	D	K	C
Am Brüggmanngarten	D	K	C
Am Bullenkrooch	I	J	C
Am Burgfeld 1-3 + 7-13 + 2-Ende	C	S	H
Am Burgfeld 5 + 13a	E	S	H
Am Busch (Herreninsel)	A	T	H
Am Dachsbau	B	Q	I
Am Distelberg	B	Q	I
Am Dorfteich	D	K	F
Am Dornbusch	I	J	C
Am Dovensee	I	J	C
Am Dreilingsberg	H	G	C
Am Dreworp	C	S	J
Am Fahrenberg	H	L	H
Am Feldrain	J	J	B
Am Fischereihafen	I	T	C
Am Fleet	I	T	A
Am Flugplatz (nur Restabfall)	C	K	A
Am Flugplatz (nur Bioabfall)	E	K	A
Am Gertrudenkirchhof	E	S	C
Am Graben	B	N	J
Am Grenzwall	F	L	J
Am Güterbahnhof	C	C	B
Am Hang	B	I	F
Am Heck	H	L	H
Am Heidkoppelgraben	D	A	A
Am Hörn	G	R	E
Am Kattegatt	A	T	H
Am Kaufhof			D
Am Klosterhof	D	O	D
Am Königsberg	J	K	C
Am Kontor	F	T	A
Am Krautacker	C	P	C
Am Kücknitzer Sandberg	J	C	H
Am Kurgarten	I	B	C
Am Küsterberg	I	T	C
Am Landgraben	F	M	J
Am Langen Berg	F	J	H
Am Lauerhofberg	B	N	I
Am Lauerholz	C	H	H
Am Leuchtenfeld	D	K	C
Am Lotsenberg	D	K	C
Am Mailand	F	M	J
Am Moislinger Baum	B	B	F
Am Moor	F	J	H
Am Mühlenbach	H	E	A
Am Müllerberg	H	J	C
Am Neuhof	I	B	A
Am Nöltingshof	C	J	F
Am Petroleumhafen			E
Am Pohl	D	M	D
Am Priwallhafen	E	A	E

	F	I	H
Am Rande	F	I	H
Am Ring	H	E	A
Am Ringwall	G	C	C
Am Rittbrook	A	I	H
Am Rugenberg	A	J	C
Am Rund	D	M	D
Am Rusch	G	O	C
Am Schaar	B	Q	I
Am Schellbruch 1-23 + 2-22a	F	O	C
Am Schellbruch 24-Ende + 25-Ende	G	O	C
Am Schlutuper Markt	I	T	C
Am Schwarzen Berg	C	S	J
Am Seglerheim (Herreninsel)	A	T	H
Am Spargelhof	H	F	J
Am Sportplatz	F	I	H
Am Stadtrand	F	L	J
Am Stau	A	T	H
Am Steilhang	E	B	F
Am Steven	H	N	H
Am Strukbach	H	F	J
Am Teich	I	E	C
Am Teichberg	A	J	H
Am Teichrand	B	G	I
Am Teufelsmoor	A	P	I
Am Traveeck	B	B	F
Am Waldsaum	C	H	H
Am Wallberg	F	J	H
Am Wasser (Herreninsel)	A	T	H
Am Wasserbau	C	M	C
Amethystweg	D	O	D
Amselweg	C	J	F
An den Schießständen	H	F	D
An den Werkstätten	A	D	H
An der Bäk	C	F	C
An der Dänischburg	A	T	C
An der Falkenwiese	I	D	I
An der Hansehalle	C	A	J
An der Hülshorst	G	M	C
An der Kehre	F	S	H
An der Landesgrenze	I	E	C
An der Logleine	H	L	H
An der Mauer 1-7 + 2-Ende	D	H/R	B/G
An der Mauer 9-Ende +12-Ende	D	G/Q	B/G
An der Obertrave	D	B/L	B/G
An der Rothebek	I	F	A
An der Stadtfreiheit	I	F	E
An der Tränke	B	H	H
An der Untertrave 1 + 73 + 81	E		B/G
An der Untertrave 3-71 + 75-79 + 83-Ende + 2-Ende	B		B/G

Die Termine beziehen sich auf:

- ↻ die 14-tägliche gemeinsame Regelabfuhr der Restabfallbehälter (40, 80, 120, 240, 660, 770, 1.100 Liter) und der Bioabfalltonnen (40, 80 und 120 Liter).
- ↻ die 4-wöchentliche (28-tägliche) Regelabfuhr der Kommunalen Lübecker Altpapiertonnen (120 Liter im Bereich der Altstadtinsel, 240 und 1.100 Liter).
- ↻ die 14-tägliche Regelabfuhr der Gelben Säcke



# Straßenverzeichnis



An der Untertrave 1-47a + 2-46		I/S	B/G
An der Untertrave 49-Ende + 48-Ende		C/M	B/G
Andersenring 1-13 + 2-30 + 36-48	E	K	F
Andersenring 15-Ende + 32 + 34 + 50-Ende	D	K	F
André-Ampère-Straße	H	F	G
Angelweg	B	R	G
Anschützstraße	G	N	F
Antonistraße	J	L	I
Apfelweg	D	H	D
Aquamarinweg	D	O	D
Arfrader Straße	F	C	I
Arndtstraße	A	D	I
Arnimstraße 1-3b + 5-45 + 47-49	C		H
Arnimstraße 45a	D		H
Arnimstraße 2-14 + 18-Ende + 49b-Ende	A		H
Arnimstraße 16	B		H
Arnimstraße 1-49b + 2-22a		S	H
Arnimstraße 24a-54		N	H
Arnimstraße 51-Ende		I	H
Arnimstraße 56-Ende		D	H
Artlenburger Straße	I	G	E
Aschenputtelweg	D	A	F
Asmus-Witte-Weg	H	J	C
Attendorfnstraße	I	D	I
Aueblick	D	F	F
Auf dem Baggersand (nur Restabfall) 1 + 3a-7c + 13 + 28-28a	D	A	C
Auf dem Baggersand (nur Restabfall) 3 + 9-11 + 15-17 + 26	C	A	C
Auf dem Baggersand (Bioabfall gesamte Straße)	D	A	C
Auf dem Kiekeberg	C	P	C
Auf dem Ruhm	I	F	A
Auf dem Sande	B	Q	I
Auf dem Schild	D	K	F
Auf dem Vorbeck	F	K	A
Auf der Domkoppel	G	F	A
Auf der Heide	E	G	F
Auf der Höhe	B	B	F
Auf der Kuppe	D	K	F
Auf der Reihe	F	M	J
Auf der Wallhalbinsel 1-13 + 17-Ende + 2-Ende	E	M	B
Auf der Wallhalbinsel 15	C	M	B



August-Bebel-Straße 1-21 + 2-24	D	A	F
August-Bebel-Straße 23-Ende + 26-Ende	D	K	F
Augustenstraße	I	B	I
Auguste-Schmidt-Straße	E	N	G
Aurikelweg	D	K	D
Ausbau	C	G	C
Außenallee	D	K	C

<b>B</b>			
Backbord 1-33 + 37-Ende + 2-Ende	I	L	H
Backbord 35	B	L	H
Bäckereistraße 1-13 + 2-10	J	N	H
Bäckereistraße 15-Ende + 12-Ende	J	C	H
Bäckerstraße	J	L	I
Bahnweg		K	E
Balauerföhr 1-5 + 9-Ende + 2-Ende	A	G/Q	B/G
Balauerföhr 7	D	G/Q	B/G
Baltische Allee	F	T	A
Bardowieker Weg	I	E	C
Barkentinenstraße	B	G	F
Barkhof	B	B	F
Barlachweg	F	Q	D
Bartelsholz	J	J	B
Bauernweg	G	R	E
Baumschulweg	G	H	E
Beckergrube 1 + 11-13 + 18 + 19-21 + 24 + 25 + 35 + 39 + 43 + 49-49a + 55	E		B/G
Beckergrube 3-9 + 15-17 + 22 + 23 + 27-33 + 45-47 + 51-53 + 57 + 63-Ende + 2-16 + 20 + 26-36 + 40-52 + 56- 58 + 62 + 70-72 + 76-Ende	A		B/G
Beckergrube 60 + 64-68 + 74	C		B/G
Beckergrube 38 + 54 + 55 + 59-61	B		B/G
Beckergrube 1-Ende + 2-36 + 40-Ende		C/M	B/G
Beckergrube 38		H/R	B/G
Beerenweg	E	T	A
Beetenwiese	F	K	A
Beethovenstraße 1-Ende + 2-20 + 24-Ende	G	Q	A
Beethovenstraße 22	H	Q	A
Behaimring	A	B	I
Behringstraße	G	E	F
Bei den Obstgärten	E	L	A



Bei den Pappeln	B	G	I
Bei den Tannen	F	I	H
Bei der Gasanstalt	B	D	B
Bei der Lohmühle 1-Ende + 8-Ende	C		J
Bei der Lohmühle 2-6	D		J
Bei der Lohmühle 1-5 + 4-6		F	J
Bei der Lohmühle 7-Ende + 8-Ende		A	J
Bei der Schafbrücke	D	A	A
Bei der Wasserkunst	J	L	I
Bei St. Johannes	D	H/R	B/G
Beidendorfer Hauptstraße	E	K	A
Beidendorfer Weg	H	O	A
Beim Drögenvorwerk	C	S	J
Beim Meilenstein	H	J	C
Beim Retteich	C	M	B
Beim Rosenwasser	H	J	C
Beim Stadthof	D	A	A
Beim Sumpfkrug	I	F	E
Beim Tannenhof	F	S	C
Benzstraße	A	B	I
Bergedorfer Straße	I	F	E
Bergenstraße	I	Q	A
Bergiusweg	G	M	C
Bergkoppel			D
Bergstraße	B	S	D
Berliner Allee		F	G
Berliner Platz	F	J	D
Berliner Straße	G	S	F
Bernhardswinkel		I	F
Bernsteindreherweg	G	R	E
Bernt-Notke-Straße	F	Q	D
Berta-Wirthe-Ring	E	N	G
Bertha-von-Suttner-Platz	E	N	G
Bertlingstraße	I	B	C
Bessemerstraße	G	N	F
Biberau			I
Bierspünderstraße	C	I/S	G
Billerbäckweg	J	J	B
Billrothstraße	G	E	F
Binnenland 1-43 + 2-26a	F	M	J
Binnenland 30-46 + 45-Ende	F	H	J
Birkenstraße	E	S	H
Birkenweg	J	N	H
Birnenweg		H	D
Bismarckstraße	J	L	I
Blankstraße	I	N	I
Blankenseer Dorfplatz	E	K	A

Hinweis zur 14-täglichen Entleerung der Papiertonnen und der wöchentlichen Abfuhr der Gelben Säcke (Straßen im Bereich der Altstadtinsel)

➔ Im Bereich der Altstadtinsel werden die Kommunale Lübecker Altpapiertonne 14-tägig und die gelben Säcke wöchentlich abgefahren. Dies ist im Straßenverzeichnis durch Doppelbuchstaben vermerkt.



Blankenseer Straße (auf dem Flughafengelände)	C	K	A
Blankenseer Straße 1-101 + 2-102	F	K	A
Blasfeld	E	S	A
Bleichenweg	I	N	I
Blessensahl	G	M	C
Blocksquerstraße	B	C/M	B/G
Blücherstraße	I	B	I
Blumenfeld	B	B	F
Blütenweg	D	K	D
Bochstraße	A	T	C
Böckenrad	B	R	H
Böckmannweg	A	I	H
Boddenweg	H	P	G
Bodenort	H	T	C
Boelckestraße	D	B	C
Bögengang 1-3 + 2-8	H	T	C
Bögengang 12-14	I	T	C
Bogenstraße	B	N	J
Bohlkamp	A	P	I
Böhmskamp	A	J	H
Bökenkoppel	I	L	A
Bollbrügg	C	P	C
Boltenhagenweg	B	G	I
Bonhoefferstraße	C	H	H
Bonninguesstraße	H	E	A
Bonnußstraße	E	I	H
Bordesholmer Straße	D	C	I
Borkumstraße	C	I	J
Borndiek	G	P	C
Bornholmring	H	P	G
Bornhövedstraße	D	C	I
Bornkamp	H	P	G
Bornkoppel	H	H	H
Bornmühle	I	E	A
Borsigstraße	F	D	B
Borstelweg	F	J	H
Bosauer Straße	E	C	I
Bothenhorster Weg	A	P	I
Böttcherstraße	C	I/S	B/G
Bracheweg	B	H	H
Brahmsstraße	E	Q	A
Brailleweg	B	N	J
Brandenbaumer Landstraße 1-79 + 2-48	D		
Brandenbaumer Landstraße 100-Ende + 81-Ende	A		
Brandenbaumer Landstraße 1-79 + 2-44		M	
Brandenbaumer Landstraße 81-203 + 46-178		Q	

Brandenbaumer Landstraße 205-Ende		L	
Brandenbaumer Landstraße 250-Ende		P	
Brandenbaumer Landstraße 1-103 + 2-46			D
Brandenbaumer Landstraße 105-Ende + 48-Ende			I
Brandenmühle			A
Brandenweg	J	J	B
Braunstraße 1-9 + 15-Ende + 2-Ende	B	C/M	B/G
Braunstraße 11 + 13	E	C/M	
Breden	J	R	E
Brehmerstraße	F	G	D
Breite Straße 1-21 + 27-31 + 41-69 + 71-93 + 4-66 + 70-Ende	A		B/G
Breite Straße 2	C		B/G
Breite Straße 23 + 25	E		B/G
Breite Straße 33-39 + 68 + 95	B		B/G
Breite Straße 1-21 + 2-34		I/S	B/G
Breite Straße 23-43 + 57-71+36-Ende		C/M	B/G
Breite Straße 45-55		H/R	B/G
Breite Straße 77-Ende		G/Q	B/G
Breitenhees	I	J	C
Brennerstraße	J	C	H
Breslaustraße	G	C	C
Brigantinenweg	B	G	F
Briggstraße	B	G	F
Brinkweg	H	J	C
Brockesstraße	A	A	J
Brockkamp	J	J	B
Brodtener Hauptstraße	I	B	H
Brodtener Kirchsteig	D	B	C
Brolingplatz	C	A	J
Brolingstraße	A	A	J
Brombeerweg	D	H	
Brömsenmühle	H	O	A
Brömsenstraße	F	I	D
Bruchsalstraße	I	J	C
Bruchweg	D	A	F
Brucknerstraße	E	Q	A
Brückenweg		S	I
Brüder-Grimm-Ring	D	A	F
Brüderstraße	A	M	B
Brüggestraße	I	L	A
Brunhildweg	F	A	A
Brunnenstube	J	L	I
Brunshorster Weg	A	L	I
Buchenstücken	J	J	B

Buchenweg	F	O	C
Bugenhagenstraße	E	I	H
Bülowstraße 1-39 + 43-Ende + 2-Ende	B		I
Bülowstraße 39a + 41	A		I
Bülowstraße 1-15		S	I
Bülowstraße 2-Ende + 17-Ende		N	I
Bunsenweg	G	M	C
Buntekuhweg	E	G	F
Bürgerweide	G	I	F
Burgkoppel	D	M	D
Burgtreppe	B	I/S	B/G
Busekiststraße	D	O	D
Butenhof	E	T	A
Butterstieg	C	S	J
Buurdiekstraße	B	H	H
Buxtehudeweg	H	G	E

<b>C</b>			
Calvinweg	E	I	H
Carl-Bosch-Weg	G	M	C
Carlebach-Park	H		
Carl-Gauß-Straße	H	F	G
Carl-Georg-Heise-Weg	F	E	C
Carl-Mühlenpfordt-Straße	H	F	G
Carlower Weg	H	O	A
Celsiusweg	G	M	C
Charlottenstraße 1-31 + 2-Ende	F	I	D
Charlottenstraße 33-Ende	C	D	D
Chasotstraße	B	N	I
Christian-Doppler-Ring	H	P	G
Clara-Schumann-Straße	H	G	E
Clara-Zetkin-Weg	I	F	A
Claudiusring	A	I	H
Clemensstraße	E	I/S	B/G
Cornelia-Schorer-Straße	H	P	G
Cranachweg	F	Q	D
Curtiusstraße	E	I	H

<b>D</b>			
Dahliensteg	D	K	D
Dahlienweg			D
Daimlerstraße	A	Q	I
Dalbenweg		A	C
Damaschkestraße	H	F	A
Dampfpfeife	A	D	H
Dänemarkstraße	D	G	H
Dänischburger Landstraße	A	T	C
Dankwartsgrube	D	B/L	B/G
Danziger Straße	J	R	D
Danzmannstraße	D	K	C
Darßer Schwelle	H	P	G

Die Termine beziehen sich auf:

- ↻ die 14-tägliche gemeinsame Regelabfuhr der Restabfallbehälter (40, 80, 120, 240, 660, 770, 1.100 Liter) und der Bioabfalltonnen (40, 80 und 120 Liter).
- ↻ die 4-wöchentliche (28-tägliche) Regelabfuhr der Kommunalen Lübecker Altpapier-tonnen (120 Liter im Bereich der Altstadtinsel, 240 und 1.100 Liter).
- ↻ die 14-tägliche Regelabfuhr der Gelben Säcke



# Straßenverzeichnis



Dassower Weg	I	E	C
Depenau	D	B/L	B/G
Depenhörn	C	F	C
Diamantweg	D	O	D
Diemengang	B	H	H
Dieselstraße	A	B	I
Dissauer Straße	F	C	I
Distelkrog	I	L	H
Doberanweg	B	G	I
Dockstraße	H	N	H
Dohlenweg	C	J	F
Domkirchhof 1-3 + 7-Ende + 2-10 + 14-Ende	D	B/L	B/G
Domkirchhof 5 + 12 + 12a	E	B/L	B/G
Dorfstraße	G	E	F
Dornbreite 1-105 + 2-90a	F		E
Dornbreite 107-Ende + 92-Ende	G		E
Dornbreite 1-107 + 2-90a		M	E
Dornbreite 109-Ende + 92-Ende		H	E
Dornestraße 1-51 + 2-42c	A		B
Dornestraße 56-68 + 69-77a	C		B
Dornestraße 1-13c + 43 + 2-22 + 68		C	B
Dornestraße 17-51 + 26-44		M	B
Dornestraße 46-62 + 61-Ende		H	B
Dornestraße 64-66		R	B
Dornierstraße	G	C	C
Dornröschenweg	D	A	F
Dorothea-Erxleben-Straße	H	P	G
Dorotheenstraße	I	N	I
Dorpatstraße	F	T	A
Dr.-Claus-Voß-Allee			E
Dr.-Elisabeth-Selbert-Ring	E	N	G
Dr.-Heinrich-Dräger-Straße	C	H	G
Dr.-Julius-Leber-Straße 1-3 + 9 + 13	B	H/R	B/G
Dr.-Julius-Leber-Straße 5-7 + 11 + 15-Ende + 2-Ende	D	H/R	B/G
Dr.-Lena-Ohnesorge-Weg	E	N	G
Dr.-Luise-Klinsmann-Straße	E	N	G
Drechslerstraße	H	Q	D
Dreeblöcken	I	L	H
Dreifelderweg	D	M	D
Dritte Düne		A	E
Drögeneck	J	R	E
Drögstraße	A	A	J
Drosselbartweg	D	A	F
Drosselweg	C	T	F
Dummersdorfer Scheide	B	R	H
Dummersdorfer Straße	B	H	H
Dünenweg	E	A	E
Düppelstraße	H	P	J



Dürerstraße	F	Q	D
Dürrstraße	G	C	C
Düstere Querstraße	D	B/L	B/G
Düvekenstraße	A	G/Q	B/G
Duvennester Weg	A	L	I

<b>E</b>			
Ebner-Eschenbach-Straße	G	O	F
Eckbusch 1-Ende + 2-50	I	T	A
Eckbusch 52	I	J	A
Eckenerstraße	G	C	C
Eckholdtweg	C	R	H
Eckhorster Straße	F	L	J
Edelsteinstraße	D	O	D
Edisonstraße	G	F	F
Eduard-Müller-Weg	C	N	G
Edvard-Munch-Straße	F	Q	D
Effengrube	D	B/L	B/G
Eggersstraße	A	T	C
Egon-Nickel-Straße	I	F	A
Eichenallee	B	S	A
Eichenweg	F	O	C
Eichhörchenweg	B	Q	I
Eigene Scholle	J	J	B
Einsiedelstraße	A	D	E
Eisenbahnstraße	J	C	H
Eisenstraße	J	C	H
Elbingstraße	G	C	C
Eldeweg	B	N	J
Elfenrain	F	A	A
Elisabeth-Haseloff-Straße	H	F	D
Elise-Bartels-Straße (Restmüll)	C	F	D
Elise-Bartels-Straße (Biomüll)	H	F	D
Elisenstraße	B	D	E
Ellerbrock	C	I/S	B/G
Elly-Linden-Straße	H	F	D
Elmar-Limberg-Platz	B	N	J
Elsässer Straße	J	R	D
Elsterweide	F	M	J
Elswigstraße	D	O	D
Emilienstraße	A	M	B
Emmy-Noether-Straße	H	F	G
Engelsgrube	C	I/S	B/G
Engelswisch 1-Ende + 2-18 + 28-Ende	F	I/S	B/G
Engelswisch 20 + 22-26	B	I/S	B/G
Erich-Klann-Straße	I	F	A
Erich-Mühsam-Weg	I	F	A
Erika-Gerstung-Straße	G	I	H
Erikaweg	E	G	F
Erlenkamp	F	O	C
Ernestinenstraße	A	M	B



Ernst-Abbe-Straße	H	P	G
Ernst-Deecke-Weg	F	E	C
Ernststraße	C	R	H
Ernteweg	B	H	H
Erste Düne		A	E
Erste Ochsenkoppel	C	H	H
Erster Querweg	C	G	C
Erzstraße	J	N	H
Eschenburgstraße	F	S	C
Estlandring	F	T	A
Eulenspiegelweg	D	P	F
Europaweg	C	F	C
Eutiner Straße	E	C	I
Evershof			H
Ewerstraße	B	Q	F

<b>F</b>			
Fabrikstraße	I	T	C
Fackenburger Allee 2	C		
Fackenburger Allee 9-55a	I		
Fackenburger Allee 10a-66	D		
Fackenburger Allee 57-Ende	H		
Fackenburger Allee 68-100	E		
Fackenburger Allee 1-55a + 2-Ende		F	
Fackenburger Allee 57-Ende		P	
Fackenburger Allee 1-3			B
Fackenburger Allee 2-66 + 5-55			E
Fackenburger Allee 57-Ende + 68-Ende			J
Fahlenkampsweg	C	J	F
Fährbergweg	F	E	C
Fahrenheitweg	G	M	C
Fährstraße		S	C
Falkenfelder Moor	C	I	J
Falkenhusener Weg	F	A	A
Falkenkrugweg			C
Falkenplatz	I	N	I
Falkenstraße 1-17 + 4-10 + 16-42 + 46-58 + 62-Ende	I		I
Falkenstraße 2 + 12-14 + 44 + 60 + 19-Ende	H		I
Falkenstraße 1 + 2-14		N	I
Falkenstraße 3-Ende + 16-Ende		D	I
Fallreep	I	L	H
Falsterring	H	P	G
Farnstieg	B	R	H
Fasanenweg	D	K	F
Feenwiese	F	A	A
Fegefeuer	A	B/L	B/G
Fehlingstraße	D	B	C

Hinweis zur 14-täglichen Entleerung der Papiertonnen und der wöchentlichen Abfuhr der Gelben Säcke (Straßen im Bereich der Altstadtinsel)

➔ Im Bereich der Altstadtinsel werden die Kommunale Lübecker Altpapiertonne 14-tägig und die gelben Säcke wöchentlich abgefahren. Dies ist im Straßenverzeichnis durch Doppelbuchstaben vermerkt.



Fehmarnring	H	P	G
Feldstraße	G	S	A
Festwiesenweg	G		H
Finkenberg	C	H	G
Finkenstraße	A	N	B
Finnlandstraße	D	G	H
Fischergrube 1-53 + 57-59 + 63-Ende + 2-Ende	C	I/S	B/G
Fischergrube 55 + 61	B	I/S	B/G
Fischerweg	F	E	C
Fischstraße	B	C/M	B/G
Flachsröße	H	E	A
Flandernstraße	I	Q	A
Fleischhauerstraße	B	H/R	B/G
Flenderplatz	H	N	H
Flenderstraße	H	N	H
Fliederstraße	C	N	G
Fliegerweg	E	A	E
Flindthof	B	N	J
Flintenbreite	F	C	I
Föhrenholz	I	J	C
Folke-Bernadotte-Straße	B	E	I
Forstmeisterweg 1-41 + 2-44	G	O	C
Forstmeisterweg 41a-Ende + 46-Ende	G	C	C
Forstweg	F	J	H
Frankenkrogweg	G	P	C
Frankfurter Straße	A	D	E
Fraunhoferstraße	A	B	I
Fredenhagenweg	D	R	H
Fregattenstraße 1-29 + 2-34	B	Q	F
Fregattenstraße 31-Ende + 36-Ende	B	B	F
Fridtjof-Nansen-Straße	H	E	I
Friedenstraße	D	K	J
Friedhofsallee	E	C	I
Friedrich-Ebert-Hof	G	E	F
Friedrich-Ewers-Straße	J	N	H
Friedrichstraße	G	E	F
Friedrich-Wilhelm-Platz	F	Q	D
Friesenweg	B	R	G
Fritz-Endres-Weg	F	E	C
Fritz-Reuter-Straße	F	Q	D
Fritz-Rörig-Weg	F	E	C
Fruchtweg	E	T	A
Fuchssprung	F	O	C
Füchtingstraße	A	H	B
Fünfhausen	E	C/M	B/G

Galgenberg	F	J	H
Galileiweg	A	B	I
Garbenweg	E	T	A
Gartengang	C	J	F
Gartenstraße	F	G	D
Gärtnergasse 1-39c + 2-88	C	J	F
Gärtnergasse 41- Ende + 90-Ende	C	T	F
Gärtnerweg	H	E	A
Geesthachter Straße	I	F	E
Geleitweg 1-71 + 2-24a	F	I	H
Geleitweg 73-Ende + 26-Ende	F	S	H
Geniner Dorfstraße	D	L	F
Geniner Straße 1-39 + 2 + 6-56 + 133-135b + 181 + 251	F		
Geniner Straße 4	J		
Geniner Straße 43-131 + 137-247 + 58-Ende	B		
Geniner Straße 249	D		
Geniner Straße 1-39 + 2-56		I	
Geniner Straße 41-Ende + 58-Ende		D	
Geniner Straße 1-41 + 2-56			D
Geniner Straße 43-Ende + 58-Ende			B
Geniner Ufer	B	D	B
Georg-Kerschensteiner-Straße	C	I	J
Georgstraße 1-17 + 2-18	A	C	B
Georgstraße 19-Ende + 20-Ende	A	H	B
Gerade Querstraße	B	C/M	B/G
Gerberstraße	C	D/N	B/G
Germanenweg	F	E	C
Gernotweg	F	A	A
Gerstenfeld	B	R	H
Gertrudenstraße	E	S	C
Gerty-Cori-Straße	H	F	G
Geschwister-Scholl-Weg	H	H	H
Geverdesstraße	A	A	J
Gichterstraße	J	C	H
Gildenhörn	C	J	F
Ginsterweg	E	G	F
Giselherweg	F	A	A
Glandorpstraße	D	K	J
Glashüttenweg 1-Ende + 14-Ende	C	M	C
Glashüttenweg 2-12	G	C	C
Gleisweg	B	G	I
Glindhorn	G	P	C
Glockengießerstraße 1-Ende + 2-42 + 46-Ende	E	H/R	B/G
Glockengießerstraße 44	C	H/R	B/G

Gloxinstraße	D	K	J
Gluckstraße	I	L	A
Gneisenaustraße 1-15 + 29-Ende	A	N	I
Gneisenaustraße 2-Ende + 17-27	A	D	I
Gneversdorfer Kamp	H	Q	H
Gneversdorfer Weg 1-Ende + 2-10 + 18-Ende	C		C
Gneversdorfer Weg 12-18	D		C
Gneversdorfer Weg 1-5 + 10		K	C
Gneversdorfer Weg 9-Ende + 12-Ende		G	C
Gödertskoppel	C	T	F
Godetietweg	F	J	H
Godewind 1-5a + 2-4	I		H
Godewind 6 + 7	D		H
Godewind 1-3 + 2-Ende		L	H
Godewind 5a-Ende		B	H
Goebenstraße	A	D	D
Goerdelerstraße	C	H	H
Goethestraße	F	Q	D
Goldberg	C	J	F
Gotenweg	B	R	G
Gothlandstraße	I	Q	A
Gothmunder Weg	F	E	C
Grace-Hopper-Straße	H	F	G
Granatweg	D	O	D
Grapengießerstraße	I	L	A
Grasweg	A	T	C
Gravensteinstraße	G	P	E
Grenzweg	A	T	C
Gretelweg	D	A	F
Greveradenstraße	D	K	J
Grevesmühlenweg	B	G	I
Grillenweg	F	A	A
Grimbartweg	B	Q	I
Grönauer Baum	D	A	A
Grönlandstraße	H	Q	H
Grootkoppel	G	A	D
Große Altfähre	B	I/S	B/G
Große Burgstraße	B	D/N	B/G
Große Gröpelgrube	E	D/N	B/G
Große Kiesau	C	I/S	B/G
Große Klosterkoppel 1	G	O	D
Große Klosterkoppel 2-Ende + 3-Ende	D	O	D
Große Petersgrube	D	B/L	B/G
Großenhof	I	B	H
Großer Bauhhof	D	B/L	B/G
Großer Belt	H	P	G

<b>G</b>			
Gadebuschweg	B	G	I
Galeonenweg	B	B	F

Die Termine beziehen sich auf:

- ➔ die 14-tägliche gemeinsame Regelabfuhr der Restabfallbehälter (40, 80, 120, 240, 660, 770, 1.100 Liter) und der Bioabfalltonnen (40, 80 und 120 Liter).
- ➔ die 4-wöchentliche (28-tägliche) Regelabfuhr der Kommunalen Lübecker Altpapier-tonnen (120 Liter im Bereich der Altstadtinsel, 240 und 1.100 Liter).
- ➔ die 14-tägliche Regelabfuhr der Gelben Säcke

# Straßenverzeichnis



Großer Vogelsang	E	S	H
Grote Bleeken	J	J	B
Grubenweg	F	E	C
Grüner Weg (Krummesse)	H	O	A
Grüner Weg (Lübeck) 1-23 + 2-14b	C	R	H
Grüner Weg (Lübeck) 16-Ende + 25-Ende	C	H	H
Grünewaldstraße	G	E	D
Guerickestraße	A	L	I
Göldene Straße	J	N	H
Guntherweg	F	A	A
Gürtlerweg	H	Q	D
Gustav-Adolf-Straße	E	I	H
Gustav-Falke-Straße	C	T	F
Gustav-Radbruch-Platz	B	S	H
Gutenbergstraße	A	L	I
Güterschlag	I	G	A
Gutsweg	I	O	A



Hansering 1-15 + 12		H	G
Hansering 16a-Ende + 21-35 + 57c		R	G
Hansestraße 1-41 + 2-34a	C	C	B
Hansestraße 36-116 + 47-95 + 133a	C	M	B
Hansestraße 98-120 + 126- Ende + 99-133 + 135-Ende	C	R	B
Hans-Sachs-Straße	A	L	I
Hardenbergpfad	B	N	I
Hartengrube	D	B/L	B/G
Haselmausweg	D	K	D
Haselnußweg	G	F	D
Hasenweg	E	S	H
Hasenweg (Herreninsel)	A	T	H
Hasselbreite	D	K	F
Hasselbruchweg	F	O	C
Hauptweg (Herreninsel)	A	T	H
Hauskoppel	I	L	A
Havelstraße	B	D	E
Havemeisterweg	I	F	J
Hävenkamp	I	B	H
Haydnstraße	H	L	A
Hebbelstraße	J	H	D
Hegelweg	D	M	D
Heidberg	B	B	F
Heidebrink	E	G	F
Heidenkoppel	D	O	D
Heidstraße	G	S	A
Heiligen-Geist-Kamp 1c + 4	G		H
Heiligen-Geist-Kamp 2-8 + 3-7 + 11-19 + 23-Ende	C		H
Heiligen-Geist-Kamp 9 + 21	E		H
Heiligen-Geist-Kamp 1-Ende		I	H
Heiligen-Geist-Kamp 2-Ende		R	H
Heimgasse	B	H	H
Heimstätten	E	G	F
Heinrich Geadertz-Weg	D	J	D
Heinrich-Lenz-Weg	F	O	C
Heinrich-Mann-Ring	A	S	D
Heinrichstraße 1-13b	B	N	I
Heinrichstraße 2-Ende + 15-Ende	B	S	I
Heinzelmannchengasse	D	K	F
Heisenbergweg	G	M	C
Heisterbrook	D	A	F
Heiweg 1-109 + 2-106	D	M	D
Heiweg 108a-114a + 111-113	D	O	D
Heiweg 115-Ende + 116-Ende	D	F	D
Helene-Lange-Straße	E	N	G
Helenenstraße	A	C	B



Helen-Keller-Weg	B	N	J
Helgolandstraße	C	I	J
Helldahl	I	L	H
Helling	E	A	E
Hellkamp	J	J	B
Helmholtzstraße	G	E	F
Henriette-Hirschfeld-Straße	H	P	G
Henry-Koch-Straße	G	P	C
Henschelstraße	F	D	B
Herbartweg	D	M	D
Herderplatz	F	Q	D
Herderstraße	F	Q	D
Hermann-Lange-Straße	A	C	B
Hermann-Löns-Weg	G	E	F
Hermannshöhe	I	B	H
Herrendamm 1-Ende + 4-Ende	H	P	J
Herrendamm 2	E	P	J
Herrenholz	B	L	A
Herrenwyker Straße	A	D	H
Herrnburger Weg	A	L	I
Hertzweg	G	M	C
Hiddenseering	H	P	G
Hinter den Kirschkatzen	F	D	B
Hinter der Burg	B	D/N	B/G
Hintern Höfen 1-Ende + 2-26 + 30-Ende	H	T	C
Hintern Höfen 28	I	T	C
Hirschpaß	B	G	I
Hirtenbergweg	B	H	H
Hirtengang	D	K	C
Hirtenstraße	G	S	A
Hochofenstraße 1-15 + 27-Ende + 2-60a	H		H
Hochofenstraße 19-25 + 74-76	A		H
Hochofenstraße 1-Ende + 2a		D	H
Hochofenstraße 4-Ende		N	H
Hochstraße	B	D	E
Hoeschstraße	F	D	B
Hof Dänischburg			C
Hof Kaninchenberg			I
Höfenkoppel	D	A	F
Hoffmannskoppel	C	P	C
Hofland	G	R	E
Hofweg	F	O	C
Hohe Ähren	C	F	C
Hohe Wende	I	L	H
Hohelandstraße	J	L	I
Hohenstauferstraße	J	R	D
Hohenstern	G	C	C
Hohenstiege	E	L	A
Hoher Weg	C	S	J
Hohes Liet	B	S	D

H			
Habichtshöhe	A	T	C
Hachstraße	A	I	H
Hafenstraße 1-29 + 35-Ende + 2-Ende	E		C
Hafenstraße 31-33	C		C
Hafenstraße 1-17 + 2-24		S	C
Hafenstraße 19-Ende + 26-Ende		M	C
Haferkoppel	B	R	H
Hagebuttenweg	G	F	D
Hagedorn	J	J	B
Hagenowweg	B	G	I
Hagenskoppel	G	R	E
Hagenstraße	F	A	A
Hägerpohl	I	J	C
Hahnenkamp	J	G	E
Hainbuchenweg	J	J	B
Hainholt	G	H	E
Haler Ort	I	T	C
Halmweg	A	T	C
Hamburger Straße	E	G	F
Hamsterweg	B	Q	I
Händelweg	I	G	E
Hannah-Arendt-Weg	H	F	G
Hans-Blumenberg-Weg	H	F	G
Hans-Böckler-Straße	B	D	B
Hänselweg	D	A	F
Hanseplatz	C	R	B
Hansering 1-55 + 2-50 + 59-Ende	C		G
Hansering 52-66 + 57a-c	J		G

Hinweis zur 14-täglichen Entleerung der Papiertonnen und der wöchentlichen Abfuhr der Gelben Säcke (Straßen im Bereich der Altstadtinsel)

➔ Im Bereich der Altstadtinsel werden die Kommunale Lübecker Altpapiertonne 14-tägig und die gelben Säcke wöchentlich abgefahren. Dies ist im Straßenverzeichnis durch Doppelbuchstaben vermerkt.





Hohewarter Weg	D	K	D
Höhlfeld	E	K	A
Holbeinstraße	F	Q	D
Holderbusch	J	J	B
Holländerkoppel	G	H	E
Hollbeck	C	P	C
Holstenstraße 2 + 8 + 16 + 20 + 26-Ende + 1-35 + 39-Ende	B		B/G
Holstenstraße 4-6 + 10-12 + 18 + 22-24	E		B/G
Holstenstraße 37	D		B/G
Holstenstraße 1-Ende		B/L	B/G
Holstenstraße 2-Ende		C/M	B/G
Holstentorplatz 1-3 + 7 + 2-Ende	B	B/L	B
Holstentorplatz 5	E	B/L	B
Holunderweg	F	O	C
Holzfallerweg	G	M	C
Holzkampweg	J	H	E
Holz-koppel	J	J	B
Holzvogtweg	G	M	C
Hopfenhof	C	F	C
Hopfenschlag	H	Q	D
Hornkamp	C	F	C
Hövelnstraße	J	R	D
Howingsbrook 1-Ende + 2-28 + 32-Ende	H	Q	H
Howingsbrook 30	I	Q	H
Huberstraße	A	S	D
Hudekamp	E	G	F
Hudestraße	B	R	H
Hugo-Distler-Straße	H	P	E
Humboldtstraße	F	G	D
Hundestraße	C	H/R	B/G
Hungerpohl	I	J	C
Huntenhorster Weg	A	P	I
Hußweg 1	C	I	H
Hußweg 2-Ende + 3-Ende	E	I	H
Hutmacherring	G	Q	D
Hüttenstraße	H	N	H
Hüxstraße	A	G/Q	B/G
Hüxterdamm 1-5 + 9-Ende + 2-16	D	G/Q	B
Hüxterdamm 7 + 18-Ende	I	G/Q	B
Hüxtertorallee 1 + 17 + 23 + 25 + 43 + 6 + 12	H		I
Hüxtertorallee 3-15 + 19-41 + 45-Ende + 2-4 + 8-10 + 14-Ende	I		I
Hüxtertorallee 1-25 + 2-Ende		N	I
Hüxtertorallee 27-37		B	I
Hüxtertorallee 39-Ende		L	I

<b>I</b>			
Ida-Boy-Ed-Garten	C		B/G
Ihlwisch	B		C
Ilsebillweg	D	K	F
Illtisweg	I	T	A
Im Beiboot	H	L	H
Im Block 1-13 + 36-Ende	D	P	B
Im Block 17-33 + 30-32	J	P	B
Im Brandenbaumer Feld	B	G	I
Im Brunskroog 1-17	F	I	H
Im Brunskroog 19-Ende + 2-Ende	F	S	H
Im Eichholz	B	G	I
Im Ende	H	J	C
Im Eulennest	B	Q	I
Im Fuchslotz	B	Q	I
Im Gleisdreieck	G	A	D
Im Grund	B	I	F
Im Keil	G	R	H
Im Musennest	B	Q	I
Im Schlag	D	P	F
Im Sohl	H	E	A
Im Trentsaal	F	K	A
Im Winkel	G	R	E
Immengarten	G	E	F
Isaac-Newton-Straße	H	F	G
Isegrimstraße	B	Q	I
Islandstraße	H	Q	H
Ivendorfer Landstraße 2-10	C		C
Ivendorfer Landstraße 61-Ende + 40-Ende	G		C
Ivendorfer Landstraße 1-61 + 2a-66a		P	C
Ivendorfer Landstraße 63-Ende + 68-Ende		C	C

<b>J</b>			
Jägersteig	G	O	C
Jahnstraße	F	S	C
Jahrmarktstraße	D	K	C
Jakobikirchhof	B	D/N	B/G
Jakobstraße	A	C	B
Jerusalemsberg	E	S	C
Joachim-Jungius-Straße	H	F	G
Johannes-Baltzer-Straße	H	F	G
Johannes-Klöcking-Weg	F	E	C
Johannes-Rebmann-Straße	B	D	E
Johannes-Scherbeck-Weg	H	F	G
Johannes-Stelling-Straße	I	F	A
Johann-Sebastian-Bach-Straße	H	G	E
Johann-Soherr-Straße	H	F	G
Johann-Wallbaum-Weg	H	F	G

<b>A</b>			
Jonny-Felgenhauer-Straße		A	J
Josephinenstraße 1-27 + 2-30 + 40-42a	B	D	E
Josephinenstraße 47 + 32-34	A	D	E
Josephstraße 1-Ende + 2-26 + 32-Ende	B	R	H
Josephstraße 28-30	J	R	H
Juistweg	C	I	J
Julius-Brecht-Straße	H	F	A
Julius-Milde-Weg	F	E	C
Jungborn 1 + 11a-Ende + 14-Ende	F	O	C
Jungborn 1a-11 + 2-12	G	O	C
Junoring	F	K	A
Jupiterstraße	F	K	A
Jürgen-Wullenwever-Straße	J	R	D

<b>K</b>			
Kabelort	H	T	C
Kadetrinne	H	P	G
Kahlhorststraße 1-15 + 2-16	G	O	F
Kahlhorststraße 17-Ende + 18-Ende	G	E	D
Kählstorfer Weg	H	E	A
Kaiserallee 1-41a + 2-Ende	I	B	H
Kaiserallee 43-Ende	I	L	H
Kaiserstraße 1 + 3	C		B/G
Kaiserstraße 2-Ende + 5-Ende	E		B/G
Kajüte	H	N	H
Kakenbarch	C	B	C
Kalandstraße	J	B	I
Kalkbrennerstraße	G	E	F
Kalkhorster Weg	A	L	I
Kalmarwende	E	T	A
Kampstraße	H	T	C
Kampweg	F	S	H
Kanalstraße 1-Ende + 2-70	C	D/N	B/G
Kanalstraße 72-104	C	H/R	B/G
Kanalstraße 106-Ende	C	G/Q	B/G
Kaninchenbergweg	B	G	I
Kaninchenborn	F	D	B
Kantstraße 1-Ende + 4-Ende	J	H	D
Kantstraße 2	D	H	D
Kapellenkamp 1-37 + 2-36	F	I	H
Kapellenkamp 39-Ende + 38-Ende	F	S	H
Kapitelsdörfer Kirchweg 1-17a + 2-12	D	L	F
Kapitelsdörfer Kirchweg 40-58	E	L	F
Kapitelstraße	A	B/L	B/G

Die Termine beziehen sich auf:

- ➔ die 14-tägliche gemeinsame Regelabfuhr der Restabfallbehälter (40, 80, 120, 240, 660, 770, 1.100 Liter) und der Bioabfalltonnen (40, 80 und 120 Liter).
- ➔ die 4-wöchentliche (28-tägliche) Regelabfuhr der Kommunalen Lübecker Altpapiertonnen (120 Liter im Bereich der Altstadtinsel, 240 und 1.100 Liter).
- ➔ die 14-tägliche Regelabfuhr der Gelben Säcke

# Straßenverzeichnis



Karavellenstraße	B	B	F
Karkbreite	E	T	
Karkfeld	E	S	A
Karl-Georg-Heise-Weg			A
Karl-Loewe-Weg	H	P	E
Karl-Müllenhoff-Weg	F	E	C
Karl-Roß-Weg	J	L	I
Karlsruher Platz	I	J	C
Karlsruher Straße	H	J	C
Karlstraße	A	D	E
Karoline-Herschel-Straße	H	F	G
Karpfenbruchwiese	C	S	J
Karpfenstraße	A	C	B
Kastanienallee	D	O	D
Kastanienstraße	J	N	H
Kastorpstraße	F	I	D
Katenland	I	T	A
Katerstieg	B	N	J
Katharinenstieg		K	E
Katharinenstraße	A	K	E
Käthe-Kollwitz-Weg	E	N	G
Kaufhof			D
Keplerweg	A	B	I
Kerckringstraße	A	A	J
Kiebitzgasse	B	G	I
Kiefernholz	I	J	C
Kieler Straße	J	G	E
Kieperhorst	I	F	A
Kieselgrund 2-92	F	I	H
Kieselgrund 94-Ende	F	S	H
Kiesweg	A	T	C
Kimbernweg	C	R	G
Kirchenstraße	D	K	C
Kirchplatz 1-5 + 7-9 + 11-Ende + 2-Ende	G	H	H
Kirchplatz 7a	J	H	H
Kirchweg	A	J	H
Kirchwerderstraße	I	F	E
Kirschenallee	G	F	D
Kirschweg	D		D
Kiwittredder	D	K	F
Klappenstraße	D	K	J
Klaus-Groth-Straße	F	Q	D
Kleeanger	H	Q	D
Kleine Altefähre	B	I/S	B/G
Kleine Burgstraße	B	I/S	B/G
Kleine Gröpelgrube	E	D/N	B/G
Kleine Kiesau	D	B/L	B/G
Kleine Klosterkoppel	G	E	F
Kleine Petersgrube	D	B/L	B/G
Kleiner Bauhof	D	B/L	B/G
Kleiner Belt	D	G	H



Kleiner Schiefberg	C	I	J
Kleiner Vogelsang	E	S	H
Kleines Haff	C	F	C
Kleiststraße	A	D	I
Klempauer Straße 1-31c + 2	H	O	A
Klempauer Straße 33-Ende + 4-Ende	H	E	A
Klettenweg	A	T	C
Klingenberg 1	D	B/L	B/G
Klingenberg 6-9	A	B/L	B/G
Klipperstraße	B	Q	F
Klosterstraße	J	L	I
Klützer Weg	A	P	I
Knappenkoppel	I	L	A
Knickweg	B	H	H
Knud-Rasmussen-Straße	B	E	I
Knusperhäuschen	D	A	F
Kobaltstraße	J	N	H
Koberg 1-7 + 11-Ende + 2-6 + 10-Ende	D		B/G
Koberg 8 + 9	E		B/G
Koberg 1-Ende + 2-4 +10-Ende		I/S	B/G
Koberg 6 + 8		D/N	B/G
Koggenweg	B	G	F
Kohlbreite	C	S	J
Kohlenhof	E	A	E
Kohlenmühle	A	D	H
Kohlmarkt 1-Ende + 2-4 + 8-Ende	A	B/L	B/G
Kohlmarkt 6	B	B/L	B/G
Kokerstraße	J	C	H
Kolberger Platz	B	R	G
Kolberger Straße	B	R	G
Kolk	D	C/M	B/G
Kometenweg	D	K	A
Königsberger Straße	C	R	G
Königstraße 1-21 + 25-93 + 99 + 111 + 115-121 + 125 + 129- Ende + 2-102 + 108-Ende	B		B/G
Königstraße 23	E		B/G
Königstraße 95-97 + 101-109 + 113 + 123 + 127 + 104-106	A		B/G
Königstraße 1-25 + 2-16		D/N	B/G
Königstraße 27-65 + 18-46a		H/R	B/G
Königstraße 48-Ende + 67-Ende		G/Q	B/G
Konrad-Adenauer-Straße 1 + 5-Ende + 2-Ende	C	M	B
Konrad-Adenauer-Straße 3	E	M	B



Konradstraße	I	J	C
Konstinplatz	E	S	C
Konstinstraße	E	S	C
Kopernikusweg	A	B	I
Koppelberg	B	G	I
Koppelstraße	A	M	B
Körnerstraße 1-27 + 2-26	F	G	D
Körnerstraße 29-Ende + 28-Ende	G	E	D
Kornweg	B	H	H
Korvettenstraße	B	G	F
Kottwitzstraße 1-37 + 2-30	B	S	I
Kottwitzstraße 39-Ende + 32-Ende	B	N	I
Kowitzberg	I	L	H
Krähenstraße	D	G/Q	B/G
Krambreed	E	T	A
Krambuden			A
Krämerwende	G	Q	D
Krausestraße	A	C	B
Kreienkoppel	G	R	E
Krempelsdorfer Allee 27a-Ende	F		J
Krempelsdorfer Allee 7-19 + 4-Ende	E		J
Krempelsdorfer Allee 1-11b		P	J
Krempelsdorfer Allee 19-61		M	J
Krempelsdorfer Allee 63-Ende + 2-Ende		C	J
Kreuzweg	A	C	B
Kriemhildweg	F	A	A
Krog	E	S	A
Krokusweg	D	K	D
Kronsfordter Allee 1-45a + 51a-71 + 75b + 8-50a	F		
Kronsfordter Allee 2-6	D		
Kronsfordter Allee 49-49a + 73b-h + 79-Ende + 52-Ende	G		
Kronsfordter Allee 1-45		G	
Kronsfordter Allee 47-83a		E	
Kronsfordter Allee 2-32a		I	
Kronsfordter Allee 40b-110 + 87-127k		S	
Kronsfordter Allee 112-Ende + 129-Ende		F	
Kronsfordter Allee 1-43 + 2-32			D
Kronsfordter Allee 34-Ende + 45-Ende			F
Kronsfordter Hauptstraße	I	T	A
Kronsfordter Koppel	I	T	A

Hinweis zur 14-täglichen Entleerung der Papiertonnen und der wöchentlichen Abfuhr der Gelben Säcke (Straßen im Bereich der Altstadtinsel)

➔ Im Bereich der Altstadtinsel werden die Kommunale Lübecker Altpapiertonne 14-tägig und die gelben Säcke wöchentlich abgefahren. Dies ist im Straßenverzeichnis durch Doppelbuchstaben vermerkt.



Kronsfordor Landstraße 1-13 + 2-16	G		A
Kronsfordor Landstraße 41-329 + 42-314	E		A
Kronsfordor Landstraße 316-330a + 332 + 331-331a	I		A
Kronsfordor Landstraße 1-41 + 2-16		F	A
Kronsfordor Landstraße 18-Ende + 43-Ende		T	A
Krügerstraße	E	I	H
Krugkoppel	F	J	H
Krumme Furche	G	R	E
Krumme Stücke	E	S	A
Krummeck	C	N	D
Krummer Weg	A	D	H
Krummesser Landstraße 1-43 + 47-Ende + 2-60 + 64-Ende	I	O	A
Krummesser Landstraße 45 + 62	H	O	A
Krummesser Moorweg	H	O	A
Krummesser Mühlenweg	H	E	A
Krümmling	H	T	C
Kruppstraße	F	D	B
Kücknitzer Hauptstraße 1-21 + 2-24	J		H
Kücknitzer Hauptstraße 21a-23	B		H
Kücknitzer Hauptstraße 26-Ende + 49-Ende	H		H
Kücknitzer Hauptstraße 1-31 + 2-28		R	H
Kücknitzer Hauptstraße 33-Ende + 30-Ende		N	H
Kücknitzer Scheide 1-19 + 31-Ende + 2-Ende	F	I	H
Kücknitzer Scheide 21-29	F	S	H
Kücknitzer Weg	F	J	H
Kuckucksruf	C	J	F
Kulenkampstraße	C	R	H
Kumulusstraße	C	F	C
Kupferschmiedestraße 1-9 + 13-15 + 2-Ende	C	I/S	B/G
Kupferschmiedestraße 11 + 17	E	I/S	B/G
Kupferstraße	J	N	H
Kurauer Straße	F	C	I
Kurgartenstraße 1-99 + 103-Ende + 2-52 + 58-Ende	D	K	C
Kurgartenstraße 54-56 + 101	F	K	C
Kürschnerwende	G	Q	D

Kurt-Schumacher-Straße	J	I	D
Kurzer Hagen	J	J	B
Kurzer Weg	F	M	E
Küsterkoppel	H	E	A
Küterstraße	H	T	C
Kutterweg	B	G	F

### L

Labradorweg	H	Q	H
Lachswehrallee	A	N	B
Lämmerstieg	D	A	A
Lange Reihe (Krummesse)	H	E	A
Lange Reihe (Lübeck)	E	S	H
Langelandring	H	P	G
Langeneßallee	C	I	J
Langenfelde	H	O	A
Langenreem	A	T	C
Langer Bogen	C	F	C
Langer Lohberg	C	D/N	B/G
Langjohrd	I	T	A
Lastadie			B
Laubenweg	D		G
Lauer Weg	I	E	C
Lauerhofstraße	B	N	I
Lederstraße 1-3	E	C/M	B/G
Lederstraße 5-Ende + 2-Ende	B	C/M	B/G
Leegerwall	I	L	H
Legan			A
Leganer Weg	D	P	B
Lehmkatzenweg	D	A	F
Lehmkuhlenweg	C	S	J
Leibnizweg	D	M	D
Leimsiede	I	F	J
Leinweberstraße	I	L	A
Lembkestraße	I	L	H
Lenschower Weg	A	P	I
Lerchenweg	C	T	F
Lessingstraße	F	Q	D
Leuschnerstraße	A	D	D
Libellenweg	F	A	A
Lichte Querstraße	D	B/L	B/G
Lilienstraße	C	H	G
Lilienthalstraße	G	C	C
Lindenallee	G	R	E
Lindenplatz	A	C	B
Lindenstraße 1-67a + 2-72a	A		B
Lindenstraße 69-Ende + 74-Ende	C		B
Lindenstraße 1-37 + 2-44		C	B
Lindenstraße 39-67a + 46-72		M	B

Lindenstraße 74-Ende		R	B
Lindenweg	J	N	H
Lindwurmstraße	C	P	C
Lise-Meitner-Weg	H	P	G
Lockwischer Weg	I	E	C
Lofotenweg	H	Q	H
Loggerstraße	B	G	F
Lohgerberstraße	I	L	A
Loignystraße	B	S	I
Lollandring	H	P	G
Loreleiweg	D	P	F
Lortzingstraße	G	Q	A
Lothringer Straße	J	R	D
Louise-Schroeder-Weg	E	N	G
Löwigtstraße	C	R	H
Lübecker Straße	H	O	A
Lübschenfeld	G	R	E
Lüderitzstraße	B	D	E
Lüdersdorfer Weg	I	E	C
Ludwigstraße	A	A	J
Ludwig-Suhl-Ring	J	R	E
Luise-Albertz-Weg	E	N	G
Luisenhof	A	T	C
Luisenstraße	G	C	C
Luise-Otto-Peters-Straße	E	N	G
Lüneburgstraße	F	L	J
Lupinenweg	J	R	H
Lutherstraße	E	I	H
Lützwowstraße	B	N	I
Luzernefeld	H	Q	D

### M

Maiblumenstraße	C	H	G
Maienweg	F	M	J
Maikäferstieg	F	A	A
Maikuhlenweg	D	B	C
Malenter Straße	D	C	I
Malmöstraße 1	F	F	A
Malmöstraße 2-Ende	F	D	A
Marderweg	B	Q	I
Margaretha-Jenisch-Ring	J	R	E
Margarethenstraße 1-27 + 2-28	C	H	B
Margarethenstraße 29-Ende + 30-Ende	C	R	B
Maria-Agnesi-Straße	H	F	G
Maria-Goepfert-Straße	H	F	G
Maria-Mitchell-Straße	H	F	G
Maria-Sibylla-Merian-Weg		F	G
Marie-Juchacz-Weg	B	D	E
Marienkirchhof	B	C/M	B/G
Marienstraße 1-Ende	A	K	E

Fortsetzung auf Seite 19

Die Termine beziehen sich auf:


- die 14-tägliche gemeinsame Regelabfuhr der Restabfallbehälter (40, 80, 120, 240, 660, 770, 1.100 Liter) und der Bioabfalltonnen (40, 80 und 120 Liter).
- die 4-wöchentliche (28-tägliche) Regelabfuhr der Kommunalen Lübecker Altpapier-tonnen (120 Liter im Bereich der Altstadtinsel, 240 und 1.100 Liter).
- die 14-tägliche Regelabfuhr der Gelben Säcke



auf einen **Blick**



**2,8 Mio.**  
Behälterentleerungen  
insgesamt



**37.000 km**  
gereinigte Straßen



**996 t**  
wilder Müll



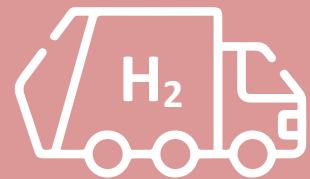
**100.000 t**  
behandelte Abfälle



**25 Mio.**  
kWh grüner Strom  
aus Bio- u. Klärgas



**7.000**  
Strom für 7.000  
Drei-Personen Haushalte



**1**  
Wasserstoff  
Müllfahrzeug



**1.000 km** Kanalnetz



**40.000 t**  
Co<sub>2</sub>e je Jahr  
Kompensation



**25**  
Müllfahrzeuge im  
täglichen Einsatz



**1.200 t**  
gesammeltes Laub

# LÜBECK Entsorgungsbetriebe




2024

Restmüll- und Biotonne  
Kommunale Altpapiertonne  
Gelber Sack (VEOLIA)

Januar	Februar	März	April	Mai	Juni
1 Mo Neujahr	1 Do	1 Fr	1 Mo Ostermontag	1 Mi Tag der Arbeit	1 Sa
2 Di F F F	2 Fr J J J	2 Sa	2 Di A K A	2 Do C M C	2 So
3 Mi G G G	3 Sa	3 So	3 Mi B L B	3 Fr D N D	3 Mo F P F
4 Do H H H	4 So	4 Mo A K A	4 Do C M C	4 Sa E O E	4 Di G Q G
5 Fr I I I	5 Mo A K A	5 Di B L B	5 Fr D N D	5 So	5 Mi H R H
6 Sa J J J	6 Di B L B	6 Mi C M C	6 Sa E O E	6 Mo F P F	6 Do I S I
7 So	7 Mi C M C	7 Do D N D	7 So	7 Di G Q G	7 Fr J T J
8 Mo A K A	8 Do D N D	8 Fr E O E	8 Mo F P F	8 Mi H R H	8 Sa
9 Di B L B	9 Fr E O E	9 Sa	9 Di G Q G	9 Do Himmelfahrt	9 So
10 Mi C M C	10 Sa	10 So	10 Mi H R H	10 Fr I S I	10 Mo A A A
11 Do D N D	11 So	11 Mo F P F	11 Do I S I	11 Sa J T J	11 Di B B B
12 Fr E O E	12 Mo F P F	12 Di G Q G	12 Fr J T J	12 So	12 Mi C C C
13 Sa	13 Di G Q G	13 Mi H R H	13 Sa	13 Mo A A A	13 Do D D D
14 So	14 Mi H R H	14 Do I S I	14 So	14 Di B B B	14 Fr E E E
15 Mo F P F	15 Do I S I	15 Fr J T J	15 Mo A A A	15 Mi C C C	15 Sa
16 Di G Q G	16 Fr J T J	16 Sa	16 Di B B B	16 Do D D D	16 So
17 Mi H R H	17 Sa	17 So	17 Mi C C C	17 Fr E E E	17 Mo F F F
18 Do I S I	18 So	18 Mo A A A	18 Do D D D	18 Sa	18 Di G G G
19 Fr J T J	19 Mo A A A	19 Di B B B	19 Fr E E E	19 So	19 Mi H H H
20 Sa	20 Di B B B	20 Mi C C C	20 Sa	20 Mo Pfingstmontag	20 Do I I I
21 So	21 Mi C C C	21 Do D D D	21 So	21 Di F F F	21 Fr J J J
22 Mo A A A	22 Do D D D	22 Fr E E E	22 Mo F F F	22 Mi G G G	22 Sa
23 Di B B B	23 Fr E E E	23 Sa F F F	23 Di G G G	23 Do H H H	23 So
24 Mi C C C	24 Sa	24 So	24 Mi H H H	24 Fr I I I	24 Mo A K A
25 Do D D D	25 So	25 Mo G G F	25 Do I I I	25 Sa J J J	25 Di B L B
26 Fr E E E	26 Mo F F F	26 Di H H G	26 Fr J J J	26 So	26 Mi C M C
27 Sa	27 Di G G G	27 Mi I I H	27 Sa	27 Mo A K A	27 Do D N D
28 So	28 Mi H H H	28 Do J J I	28 So	28 Di B L B	28 Fr E O E
29 Mo F F F	29 Do I I I	29 Fr Karfreitag	29 Mo A K A	29 Mi C M C	29 Sa
30 Di G G G	30 Sa	30 Sa	30 Di B L B	30 Do D N D	30 So
31 Mi H H H	31 So	31 So Ostersonntag		31 Fr E O E	

### Meine Buchstaben:

Im Straßenverzeichnis finden Sie die für Sie gültigen Abfuhrbuchstaben. Tragen Sie diese hier ein. Nun können Sie für die verschiedenen Abfälle die jeweiligen Tage einzeln im Kalender ablesen.

Restmüll- und Biotonne	Kommunale Altpapiertonne	Gelber Sack (VEOLIA)
		

Telefonische (0451 707600) Beratung der EBL erhalten Sie von Montag bis Donnerstag von 8 bis 17 Uhr und Freitag von 8 bis 16 Uhr.

Bei Fragen zum Gelben Sack hilft Ihnen die Kundenhotline der Veolia Umweltservice Nord GmbH weiter:  
0800-0785600 (kostenlos aus dem dt. Festnetz).

Die Termine beziehen sich auf:

- ☞ die 14-tägliche gemeinsame Regelabfuhr der Restabfallbehälter (40, 80, 120, 240, 660, 770, 1100 Liter) und der Bioabfalltonnen (40, 80 und 120 Liter).
- ☞ die 4-wöchentliche (28-tägliche) Regelabfuhr der Kommunalen Lübecker Altpapiertonnen (120 Liter im Bereich der Altstadtinsel, 240 und 1100 Liter).
- ☞ die 14-tägliche Regelabfuhr der Gelben Säcke



Restmüll- und Biotonne  
Kommunale Altpapiertonne  
Gelber Sack (VEOLIA)

Juli				August				September				Oktober				November				Dezember									
1	Mo	F	P	F	1	Do	I	S	I	1	So			1	Di	B	B	B	1	Fr	D	D	D	1	So				
2	Di	G	Q	G	2	Fr	J	T	J	2	Mo	A	A	A	2	Mi	C	C	C	2	Sa	E	E	E	2	Mo	F	F	F
3	Mi	H	R	H	3	Sa				3	Di	B	B	B	3	Do	Tag d. dt. Einheit			3	So				3	Di	G	G	G
4	Do	I	S	I	4	So				4	Mi	C	C	C	4	Fr	D	D	D	4	Mo	F	F	F	4	Mi	H	H	H
5	Fr	J	T	J	5	Mo	A	A	A	5	Do	D	D	D	5	Sa	E	E	E	5	Di	G	G	G	5	Do	I	I	I
6	Sa				6	Di	B	B	B	6	Fr	E	E	E	6	So				6	Mi	H	H	H	6	Fr	J	J	J
7	So				7	Mi	C	C	C	7	Sa				7	Mo	F	F	F	7	Do	I	I	I	7	Sa			
8	Mo	A	A	A	8	Do	D	D	D	8	So				8	Di	G	G	G	8	Fr	J	J	J	8	So			
9	Di	B	B	B	9	Fr	E	E	E	9	Mo	F	F	F	9	Mi	H	H	H	9	Sa				9	Mo	A	K	A
10	Mi	C	C	C	10	Sa				10	Di	G	G	G	10	Do	I	I	I	10	So				10	Di	B	L	B
11	Do	D	D	D	11	So				11	Mi	H	H	H	11	Fr	J	J	J	11	Mo	A	K	A	11	Mi	C	M	C
12	Fr	E	E	E	12	Mo	F	F	F	12	Do	I	I	I	12	Sa				12	Di	B	L	B	12	Do	D	N	D
13	Sa				13	Di	G	G	G	13	Fr	J	J	J	13	So				13	Mi	C	M	C	13	Fr	E	O	E
14	So				14	Mi	H	H	H	14	Sa				14	Mo	A	K	A	14	Do	D	N	D	14	Sa			
15	Mo	F	F	F	15	Do	I	I	I	15	So				15	Di	B	L	B	15	Fr	E	O	E	15	So			
16	Di	G	G	G	16	Fr	J	J	J	16	Mo	A	K	A	16	Mi	C	M	C	16	Sa				16	Mo	F	P	F
17	Mi	H	H	H	17	Sa				17	Di	B	L	B	17	Do	D	N	D	17	So				17	Di	G	Q	G
18	Do	I	I	I	18	So				18	Mi	C	M	C	18	Fr	E	O	E	18	Mo	F	P	F	18	Mi	H	R	H
19	Fr	J	J	J	19	Mo	A	K	A	19	Do	D	N	D	19	Sa				19	Di	G	Q	G	19	Do	I	S	I
20	Sa				20	Di	B	L	B	20	Fr	E	O	E	20	So				20	Mi	H	R	H	20	Fr	J	T	J
21	So				21	Mi	C	M	C	21	Sa				21	Mo	F	P	F	21	Do	I	S	I	21	Sa	A	A	A
22	Mo	A	K	A	22	Do	D	N	D	22	So				22	Di	G	Q	G	22	Fr	J	T	J	22	So			
23	Di	B	L	B	23	Fr	E	O	E	23	Mo	F	P	F	23	Mi	H	R	H	23	Sa				23	Mo	B	B	B
24	Mi	C	M	C	24	Sa				24	Di	G	Q	G	24	Do	I	S	I	24	So				24	Di	C	C	C
25	Do	D	N	D	25	So				25	Mi	H	R	H	25	Fr	J	T	J	25	Mo	A	A	A	25	Mi	1. Weihnachtstag		
26	Fr	E	O	E	26	Mo	F	P	F	26	Do	I	S	I	26	Sa				26	Di	B	B	B	26	Do	2. Weihnachtstag		
27	Sa				27	Di	G	Q	G	27	Fr	J	T	J	27	So				27	Mi	C	C	C	27	Fr	D	D	D
28	So				28	Mi	H	R	H	28	Sa				28	Mo	A	A	A	28	Do	D	D	D	28	Sa	E	E	E
29	Mo	F	P	F	29	Do	I	S	I	29	So				29	Di	B	B	B	29	Fr	E	E	E	29	So			
30	Di	G	Q	G	30	Fr	J	T	J	30	Mo	A	A	A	30	Mi	C	C	C	30	Sa				30	Mo	F	F	F
31	Mi	H	R	H	31	Sa				31	Mo	A	A	A	31	Do	Reformationstag			31	Di	G	G	G	31	Di	G	G	G

**Wichtiger Hinweis:**

Im Bereich der Altstadtinsel werden die **Kommunale Lübecker Altpapiertonnen 14-täglich** und die **gelben Säcke wöchentlich** abgefahren. Dies ist im Straßenverzeichnis durch Doppelbuchstaben vermerkt.

**Beispielstraße:**

**Fischstraße mit 14-täglicher Papierabfuhr C/M:**

- ➡ 1. Termin: Buchstabe **M** = Mittwoch, 10. Januar 2024
- ➡ 2. Termin: Buchstabe **C** = Mittwoch, 24. Januar 2024

Trenn mich heraus!  
Ich bin extra in der Mitte!




## Feiertagsverschiebungen der Müllabfuhr 2024

Bitte achten Sie darauf, dass Ihre Abfallbehälter am veränderten Abfuhrtag den Mitarbeiter:innen der Entsorgungsbetriebe Lübeck **ab 6 Uhr** zugänglich gemacht werden. Im Kalendarium dieses Abfuhrplans sind die Feiertagsverschiebungen (Bioabfall, Restabfall, Papier und Gelber Sack) bereits integriert.

**Neujahr 2024**  
**1. Januar wird NACHGEHOLT\***



**Karfreitag, 29. März wird VORGEHOLT**  
**Restmüll, Biomüll, Papier - Achtung: Gelber Sack wird NACHGEHOLT**



**Ostermontag**  
**1. April wird NACHGEHOLT\***




**Tag der Arbeit**  
**1. Mai wird NACHGEHOLT\***



**Christi Himmelfahrt**  
**9. Mai wird NACHGEHOLT\***



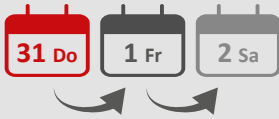
**Pfingstmontag**  
**20. Mai wird NACHGEHOLT\***




**Tag der Deutschen Einheit**  
**3. Oktober wird NACHGEHOLT\***



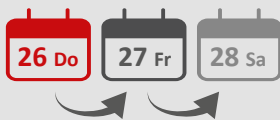
**Reformationstag**  
**31. Oktober wird NACHGEHOLT\***



**1. Weihnachtstag**  
**25. Dezember wird VORGEHOLT\***



**2. Weihnachtstag**  
**26. Dezember wird NACHGEHOLT\***



\* Rest-, Bio-, Papiermüll und Gelbe Säcke

# Straßenverzeichnis



Marienstraße 2-Ende	A	A	E
Märkische Straße	C	R	G
Markt 1-3 + 7-Ende + 2-Ende	B	B/L	B/G
Markt 5	E	B/L	B/G
Markttwiete	B		G
Marlesgrube	D	B/L	B/G
Marliring	A		I
1-Ende + 2-28 + 32 + 36-Ende			
Marliring 30 + 34	B		I
Marliring 1-Ende + 52-Ende		D	I
Marliring 2-50		N	I
Marlstraße 1-61 + 67-75 + 2-50	B		D
Marlstraße 63 + 65	A		D
Marlstraße 52-108 + 81-99a	J		D
Marlstraße 112-124	D		D
Marlstraße 1-43b		S	D
Marlstraße 2-46d		T	D
Marlstraße 45a-63		N	D
Marlstraße 48-50a		T	D
Marlstraße 52-108		H	D
Marlstraße 110-Ende		F	D
Marlstraße 67-103		D	D
Marquardplatz	D	K	E
Marquardstraße	D	K	E
Marstallsteg	B	D/N	B/G
Marsweg	F	K	A
Masselbett	A	D	H
Masurenstraße	G	C	H
Matthäistraße	A	A	E
Max-Linde-Weg	H	F	G
Max-Planck-Straße	G	M	C
Max-Reger-Straße	I	G	A
Max-Wartemann-Straße	H	F	D
1-Ende + 2-12 + 16-Ende			
Max-Wartemann-Straße 14	C	F	D
Maybachstraße	J	D	D
Mecklenburger Landstraße	E	A	E
Mecklenburger Straße	H		C
1-35 + 39-43 + 47-69 + 73-Ende			
+ 2-54 + 58-Ende			
Mecklenburger Straße	I		C
37 + 45 + 56 + 71			
Mecklenburger Straße		T	
1-69 + 2-72			
Mecklenburger Straße		J	
71-Ende + 74-Ende			
Medebekstraße	F	O	C
Medenbreite	G	H	E
Meeresrauschen		A	E
Meesenring	J	H	D
1-Ende + 2 + 6-Ende			
Meesenring 4	A	H	D



Mehlbekweg	I	F	A
Mehrleinweg	C	R	H
Meierstraße 1-7b	A	H	B
Meierstraße 2-Ende	A	C	B
Meierstraße 13-Ende	A	M	B
Meisensteg	C	T	F
Melanchthonstraße	E	I	H
Melkerstieg	J	R	E
Melleweg	G	H	E
Melli-Besse-Weg		F	G
Memelstraße	B	N	J
Memlingstraße	F	Q	D
Mendelweg	G	O	F
Mengstraße	G	C/M	B/G
Mercatorweg	A	B	I
Merkurstraße	F	K	A
Mierendorffstraße	A	D	D
Milbreed	I	T	A
Mittelschlag	J	J	B
Mittelstraße	A	M	B
Mittelweg	H	E	A
Mittschiffs	I	L	H
Moenring	H	P	G
Mohnsteg	B	H	H
Moisinger Allee 1-33 + 2-50b	A		
Moisinger Allee	C		
43-87d + 54-116			
Moisinger Allee 89 + 118	B		
Moisinger Allee	E		
91-Ende + 120-220			
Moisinger Allee		N	
1-21c + 75-105 + 112a-148			
Moisinger Allee 2b-28		C	
Moisinger Allee		H	
29-71 + 32-98			
Moisinger Allee 106-110a		R	
Moisinger Allee		B	
133-Ende + 164-Ende			
Moisinger Allee 1-19 + 2-26			B
Moisinger Allee 21-Eisenbahn-			G
brücke + 28-Eisenbahnbrücke			
Moisinger Allee ab Eisenbahn-			F
brücke-222 (beide Seiten)			
Moisinger Berg	B	B	F
Moisinger Mühlenweg	D	K	F
Möllering	A	D	H
Mollwostraße	C	P	C
Moltkeplatz	J	R	D
Moltkestraße	I	B	I
Mondweg	D	K	A
Mönkhofer Weg 1-9 + 2-32b	F		



Mönkhofer Weg	G		
11-259 + 32c-Ende			
Mönkhofer Weg 263-265	H		
Mönkhofer Weg 1-45		O	
Mönkhofer Weg 2-32		Q	
Mönkhofer Weg		E	
34-102a + 47-195			
Mönkhofer Weg		N	
104-Ende + 197-Ende			
Mönkhofer Weg			D
1-43 + 2-42			
Mönkhofer Weg			F
44-Ende + 45-Ende			
Moorgartener Straße	J	J	B
Moorredder	H		H
1-Ende + 2-4 + 8-Ende			
Moorredder 6	D		H
Moorredder 1-45		G	H
Moorredder 2-42		B	H
Moorredder 53-Ende		L	H
Moorweg	F	J	H
Moorweg (Krummesse)			A
Moosweg	A	T	C
Moränenweg	F	I	H
Morier Kamp	J	H	E
Morier Straße	J	H	E
Moristeig 1-29 + 2-44	F	M	J
Moristeig 31-Ende + 46-Ende	G	H	J
Moritz-Neumark-Straße	J	N	H
Morkerkestraße 1-9 + 2-10	I	N	I
Morkerkestraße	I	D	I
11-Ende + 12-Ende			
Morseweg	F	L	J
Mozartstraße	H	Q	A
Müggenbuschweg	F	A	A
Mühlenberg	D	B	C
Mühlenbrücke	A	G/Q	B/G
Mühlendamm	D	B/L	B/G
Mühlenhörn	H	N	H
Mühlenkamp	A	S	H
Mühlensteig	H	N	H
Mühlenstraße 1-19 + 2-Ende	A	B/L	B/G
Mühlenstraße 21-Ende	A	G/Q	B/G
Mühlentorplatz	F	G	I
Mühlenweg	H	T	C
Mühlenweg (Krummesse)			A
Müllergrund	H	J	C
Mümmelmannspfad	A	J	H
Müritzweg	B	N	J
Muschelweg	E	A	E
Musterbahn	A	B/L	B/G
Mustiner Weg	A	P	I

Hinweis zur 14-täglichen Entleerung der Papiertonnen und der wöchentlichen Abfuhr der Gelben Säcke (Straßen im Bereich der Altstadtinsel)

➔ Im Bereich der Altstadtinsel werden die Kommunale Lübecker Altpapiertonne 14-tägig und die gelben Säcke wöchentlich abgefahren. Dies ist im Straßenverzeichnis durch Doppelbuchstaben vermerkt.



N			
Nachtigallensteg 1-23 + 2-30	C	T	F
Nachtigallensteg 25-Ende + 32-Ende	C	J	F
Narzissenweg	C	N	G
Nebenhofstraße	A	C	B
Neißestraße	B	D	E
Nelkenstraße	C	H	G
Neptunstraße	F	K	A
Nernstweg	G	M	C
Nesselweg	A	T	C
Nettelbeckstraße 1-11 + 2-Ende	A	N	I
Nettelbeckstraße 13-Ende	A	D	I
Netzestraße	B	N	J
Neue Hafestraße	E	I	C
Neue Querstraße	B	C/M	B/G
Neuengammer Straße	I	F	E
Neunteilsredder	B	H	H
Neuer Faulenhoop	G	O	C
Neuer Schlag	C	P	C
Neuland	D	A	F
Neustraße	E	S	H
Nibelungenstraße	F	A	A
Niederbüssauer Weg	D	L	F
Niedernstraße	I	O	A
Niederweg	C	S	J
Niels-Bohr-Ring	C	M	C
Niemarker Weg	I	O	A
Niendorfer Hauptstraße 1-33b + 2-22	J	P	B
Niendorfer Hauptstraße 35-Ende + 24-Ende	J	J	B
Niendorfer Mühlenweg	J	J	B
Niendorfer Straße 1-43a + 2-118a	D	K	F
Niendorfer Straße 65-Ende	D	P	F
Niendorfer Straße 122a-Ende	D	F	F
Nienhüsener Straße	J	J	B
Nietzscheweg	D	M	D
Nikolaistraße	C	P	C
Niobestraße	I	L	H
Norderneystraße	C	I	J
Nordlandring	D	G	H
Nordmeerstraße	H	Q	H
Normannenweg	F	E	C
Norwegenstraße	D	G	H
Novgorodstraße	F	T	A
Nuelsenstraße	G	H	E
Nußbaumweg	H	N	D

O			
Oberbüssauer Weg	D	F	F
Obst-Karree	I	F	A
Oderstraße	A	D	E
Oelbermannstraße	A	S	D
Ohmstraße	A	B	I
Oldenburger Straße	D	C	I
Oldendorpstraße	J	R	D
Olendiek	F	J	H
Orchideenweg	D	K	D
Orkneyweg	H	Q	H
Oslostraße	F	J	A
Osterweide	C	I	F
Ostpreußenring 1-Ende+ 2-228 + 236-Ende	G		H
Ostpreußenring 230-234	D		H
Ostpreußenring 1-39 + 2-20d		M	H
Ostpreußenring 22-Ende + 41-Ende		C	H
Ostseestraße (Restabfall)	C	F	C
Ostseestraße (Bioabfall)	B	F	C
Otternweg	I	T	A
Otto-Passarge-Straße	H	F	D
Ottostraße	I	J	C
Ovendorfer Straße	G	P	C
Overbeckstraße 1-19 + 2-12	F	G	D
Overbeckstraße 14-Ende + 21-Ende	F	Q	D

P			
Padelügger Weg	I	B	F
Pagönnienstraße	D	B/L	B/G
Palinger Weg 1-65 + 2-78	I	E	C
Palinger Weg 67-Ende + 80-Ende	I	J	C
Pallasweg	F	K	A
Pamirweg	I	L	H
Pansdorfer Weg	E	C	I
Parade 1-Ende + 4-Ende	D	B/L	B/G
Parade 2	E	B/L	B/G
Paradiesgarten	G	E	F
Parchamstraße	D	K	J
Parkallee	D	K	C
Parkstraße 1 + 3 + 4	E	I	H
Parkstraße 2 + 5-Ende + 6-Ende	E	S	H
Passatweg	I	L	H
Paul-Behncke-Straße	A	N	I
Paul-Brümmer-Straße	D	K	C
Paul-Ehrlich-Straße	H	F	G

Paul-Gerhardt-Straße	F	C	I
Paul-Steen-Straße	I	F	A
Paulstraße	E	S	H
Peenestieg	B	N	J
Peerstall			H
Pegelaustraße	J	L	I
Pellwormstraße	C	I	J
Pelzerstraße	I	N	I
Pennmoor	D	F	F
Pensebusch	D	M	D
Percevalstraße	I	D	I
Pergamentmachergang	A	B/L	B
Perlmutterbirnenweg	I	F	A
Peterhof	F	T	A
Peter-Monnik-Weg	D	A	A
Petersilienstraße 1-5 + 9-Ende + 4-Ende	B	I/S	B/G
Petersilienstraße 2 + 7	F	I/S	B/G
Petersstraße	G	O	D
Petrikirchhof	B	B/L	B/G
Pfaffenstraße	E	H/R	B/G
Pfeifengrasweg	H	F	D
Pferdemarkt	D	B/L	B/G
Pfingstbusch	I	B	H
Pflaumenweg		H	D
Philipp-Reis-Weg	F	L	J
Philosophenweg	D	M	D
Pilzweg	A	T	C
Pinassenweg	B	G	F
Pingsheesch	H	O	A
Pirolweg	C	J	F
Pirschweg	G	C	C
Pleskowstraße	F	G	D
Plessingstraße	C	R	H
Plöner Straße	E	C	I
Plöniesstraße	G	S	F
Plutostraße	F	K	A
Poelring	H	P	G
Polarisweg	D	K	A
Polarweg	H	Q	H
Pommernring	E	M	C
Pommersche Straße	C	R	G
Popitzstraße	A	D	D
Pöppendorfer Hauptstraße 1-Ende + 2-28	G	C	C
Pöppendorfer Hauptstraße 30-Ende	G	P	C
Posener Straße	B	D	E
Possehlstraße	B	D	B
Postillionweg	F	L	J
Pötenitzer Weg	E	A	E
Prassekstraße	A	S	D

Die Termine beziehen sich auf:

- ↻ die 14-tägliche gemeinsame Regelabfuhr der Restabfallbehälter (40, 80, 120, 240, 660, 770, 1.100 Liter) und der Bioabfalltonnen (40, 80 und 120 Liter).
- ↻ die 4-wöchentliche (28-tägliche) Regelabfuhr der Kommunalen Lübecker Altpapiertonnen (120 Liter im Bereich der Altstadtinsel, 240 und 1.100 Liter).
- ↻ die 14-tägliche Regelabfuhr der Gelben Säcke



# Straßenverzeichnis



Pregelweg	B	D	E
Preußenkoppel	H	E	A
Prießnitzweg	G	O	F
Prießstraße	A	H	B
Primelpfad	D	K	D
Prinzesskirschenweg	I	F	A
Priwallpromenade	E	A	E

<b>Q</b>			
Quadebekstraße	I	T	A
Quellenweg	D	B	C
Quertrift	J	J	B
Quittenweg	I	F	A

<b>R</b>			
Raabrede 1-5 + 2-6	E	S	A
Raabrede 49a-57	E	O	A
Rabenhorst	C	I	H
Rabenstraße	C	R	H
Radbergweg	J	J	B
Rademacherstraße	I	L	A
Raiffeisenstraße	H	E	A
Rangenberg	F	I	H
Rapsacker	G	R	E
Rastattstraße	I	J	C
Ratekauer Weg 1-17a + 2 (Restabfall)	C	C	J
Ratekauer Weg 25-Ende (Restabfall)	D	C	J
Ratekauer Weg (Bioabfall)	D	C	J
Rathenaustraße 1-27 + 29-Ende + 2-Ende	E		H
Rathenaustraße 27a	C		H
Rathenaustraße 1-9		S	H
Rathenaustraße 11-Ende		I	H
Ratzeburger Allee 3-13b + 23	J		
Ratzeburger Allee 15-21 + 2-32	F		
Ratzeburger Allee 23a-127 + 34-108	D		
Ratzeburger Allee 116	G		
Ratzeburger Allee 1-23		L	
Ratzeburger Allee 2-30		Q	
Ratzeburger Allee 23a-67a		J	
Ratzeburger Allee 36-114 + 118-Ende		N	
Ratzeburger Allee 116		I/S	
Ratzeburger Allee 75-Ende		T	
Ratzeburger Allee 1-23 + 2-32			I
Ratzeburger Allee 23a-75 + 34-96			D



Ratzeburger Allee 77-Ende + 98-Ende			F
Ratzeburger Landstraße 2-2a	F	A	A
Ratzeburger Landstraße 4	C	A	A
Rauher Dorn	F	M	E
Réaumurweg	G	M	C
Rebhuhnweg	D	K	F
Redderkoppel	B	R	H
Reecker Hauptstraße	J	J	B
Reecker Heide	J	J	B
Reepschlägerstraße	H	Q	D
Reetwarder	F	O	C
Reetweg	D	A	A
Rehnaweg	B	G	I
Rehsprung	B	R	H
Reichweinstraße	C	H	H
Reiferstraße	D	K	J
Reiherstieg 1 + 2	H	N	I
Reiherstieg 3-Ende + 4-Ende	I	N	I
Reinsbeker Straße	F	C	I
Reling	H	L	H
Rennsahl	J	J	B
Reppenholt	G	H	E
Republikplatz	E	I	H
Resebergweg	G	C	C
Resedakante	D	K	D
Resselweg	G	O	F
Reußkamp	D	P	F
Revalstraße	F	T	A
Richard-Strauß-Ring	I	G	E
Richard-Wagner-Straße 1-35 + 2-10	I		E
Richard-Wagner-Straße 12-Ende + 35b-Ende	H		E
Richard-Wagner-Straße 1-93 + 2-112		G	E
Richard-Wagner-Straße 95 + 114-Ende		Q	E
Rigastraße	F	D	A
Rilkeweg	G	O	F
Ringreiterweg	C	N	G
Ringstedtenhof			A
Ringstedtenweg	I	F	A
Ringstraße	C	G	C
Ritterspornweg	H	F	D
Ritterstraße	I	Q	A
Robert-Koch-Straße	G	E	F
Robert-Schumann-Weg	H	P	E
Roddenkoppel		M	E
Rodeland	I	E	C
Rödsaal	I	Q	H
Roekstraße 1-25 + 2-44 + 39	E		H



Roekstraße 27-37 + 41-Ende + 46-Ende	C		H
Roekstraße 1-25		S	H
Roekstraße 2-52a		H	H
Roekstraße 39-49b		I	H
Roekstraße 54		T	H
Roggenbukstraße	C	P	C
Roggenfeld	B	R	H
Roggenhorster Straße	H	Q	D
Roggenort	H	T	C
Roggenstieg	B	R	H
Rohrsängerweg	C	T	F
Romintenweg	G	C	H
Rondeshagener Weg	I	O	A
Rönnauer Ring	C	P	C
Rönnauer Weg	C	F	C
Röntgenstraße	G	E	F
Roonstraße 1-Ende	J	H	D
Roonstraße 2-Ende	J	T	D
Rosalind-Franklin-Weg	C	M	C
Rosa-Luxemburg-Straße	I	F	A
Rose 1-9 + 2-12	D	K	C
Rose 11-Ende + 14-Ende	D	B	C
Rosengarten	D	H/R	B/G
Rosenpforte	E	D/N	B/G
Rosenstraße	B	D/N	B/G
Rostockstraße	B	G	I
Rotdornweg	G	F	D
Rotenhauser Feld	I	L	A
Rotkäppchenweg	E	K	F
Rotkehlchenweg	C	T	F
Rotlöcherstraße	J	L	I
Rübenkoppel	D	K	D
Rübezahlweg	D	P	F
Rubinweg	D	O	D
Ruderblatt	H	N	H
Rudolf-Groth-Straße	J	R	D
Rügenweg	D	B	C
Ruhleben	J	B	I
Rumpelstilzchenweg	E	K	F
Ruschweg	H	O	A

<b>S</b>			
Saatweg	B	H	H
Sachsenweg	B	R	G
Sächsische Straße	C	R	B
Sadowastraße	D	K	J
Salzwiese	J	J	B
Samlandstraße	G	M	H
Sandberg	G		C
Sanddornweg	B	A	E
Sandfeld	G	C	C

Hinweis zur 14-täglichen Entleerung der Papiertonnen und der wöchentlichen Abfuhr der Gelben Säcke (Straßen im Bereich der Altstadtinsel)

➔ Im Bereich der Altstadtinsel werden die Kommunale Lübecker Altpapiertonne 14-tägig und die gelben Säcke wöchentlich abgefahren. Dies ist im Straßenverzeichnis durch Doppelbuchstaben vermerkt.



Sandkrugskoppel	D	K	D
Sandstraße	A	B/L	B/G
Sandweg (Herreninsel)	A	T	H
Sandwich	A	D	H
Saphirweg	D	O	D
Sattlerstraße	H	Q	D
Saturnstraße	F	K	A
Sauerbruchweg	G	E	F
Schäferkamp	A	T	C
Schäferstraße	B	Q	I
Schaluppenweg	E	B	F
Schanzenbergweg	E	K	A
Schanzenweg 1-15 + 2-18	B	Q	I
Schanzenweg 20-Ende + 17-Ende	B	G	I
Schärenweg	H	P	G
Scharhörnstraße	C	I	J
Scharnhorststraße	J	D	D
Schattiner Weg	A	L	I
Schauenburger Weg	F	L	J
Scheidekoppel	B	R	H
Schellingweg	D	M	D
Schelphörn		F	C
Schenkenberger Weg	I	S	B
Schenkendorfstraße	B	N	I
Scheteligstraße	I	L	H
Schevenbarg	B	S	D
Schiereichenkoppel	E	T	A
Schildfarneck	H	F	D
Schildstraße	A	G/Q	B/G
Schillerstraße	J	L	I
Schillstraße 1-Ende + 2-10	A	N	I
Schillstraße 12-Ende	A	D	I
Schlehenweg	G	F	D
Schlesienring	G	M	C
Schleusenstraße	I	T	A
Schlosserstraße	J	C	H
Schlözerstraße	F	O	C
Schlumacherstraße	D	G/Q	B/G
Schlutuper Kirchstraße	I	T	C
Schlutuper Straße 1-25	J		D
Schlutuper Straße 33-37 + 48-52	H		D
Schlutuper Straße 42-46	D		D
Schlutuper Straße 1-25		H	D
Schlutuper Straße 27-Ende		D	D
Schlutuper Straße 2-Ende		M	D
Schmaler Lehmberg	F	E	C
Schmaler Stieg	J	R	H
Schmelzerstraße	J	C	H
Schmiedereder	B	H	H

Schmiedestraße 1-3 + 7-9	A	B/L	B/G
Schmiedestraße 5 + 11-Ende + 2-Ende	E	B/L	B/G
Schneewittchenweg	D	A	F
Schneidemühlstraße	B	M	C
Schneise	C	P	C
Schnellmark	J	R	E
Schnitterweg	B	H	H
Schönberger Weg	I	E	C
Schönböckener Hauptstraße	G	R	E
Schönböckener Straße 1-23	H	F	E
Schönböckener Straße 2-64a + 29-61	H	P	E
Schönböckener Straße 63-119 + 70-100 + 104-Ende	H	Q	E
Schönböckener Straße 102 + 123-Ende	H	R	E
Schonenstraße	I	Q	A
Schönkampstraße	B	N	I
Schopenhauerstraße	D	M	D
Schrangen	A	C/M	B
Schubertstraße	H	P	E
Schulgang	D	K	F
Schulstraße	E	S	H
Schulweg	H	E	A
Schüsselbuden 1-Ende + 2-28 + 34-Ende	B	C/M	B/G
Schüsselbuden 30-32	E	C/M	B/G
Schusterbreite	H	T	C
Schützenhof	I	F	E
Schützenstraße 15-59 + 20-60a	I		B
Schützenstraße 61-99 + 64-76	J		B
Schützenstraße 1-29 + 2-30		C	B
Schützenstraße 31-59 + 32-60a		M	B
Schützenstraße 61-Ende + 62-Ende		R	B
Schützweg	H	G	E
Schwalbenbergweg	J	R	E
Schwalbenweg	D	A	A
Schwartauer Allee 1-137 + 2-98	A		E
Schwartauer Allee 139-Ende + 100-Ende	B		E
Schwartauer Allee 1-39 + 2-30		K	E
Schwartauer Allee 32a-90b + 47-129		A	E
Schwartauer Allee 92-Ende		D	E
Schwartauer Allee 139-Ende		I	E

Schwartauer Landstraße 1-Ende + 2-34 + 66-Ende	B		E
Schwartauer Landstraße 36-64	A		E
Schwartauer Landstraße 1-107		N	E
Schwartauer Landstraße 2-Ende + 115-Ende		D	E
Schwarze Heide	I	L	C
Schwarzmühlenweg	I	E	C
Schwedenstraße	D	G	H
Schwerinstraße	B	G	I
Schwertfegerstraße	I	L	A
Schwönekenquerstraße	C	I/S	B/G
Schwonsstieg	D	A	A
Schyrkamp	E	S	A
Sedanstraße	H	F	J
Seeblick	I	L	H
Seekamp	E	K	A
Seelandstraße 1-Ende + 18-Ende	A	D	H
Seelandstraße 2-16	A	N	H
Seerosenstraße	B	G	I
Seeweg	B	A	E
Segebergstraße	D	K	J
Seitenstraße	B	B	F
Selmsdorfer Weg	I	E	C
Senefelderweg	G	O	F
Sereetzer Weg	D	C	J
Seydlitzstraße	J	B	I
Sibeliusstraße	H	P	E
Sibethstraße	I	L	H
Sickingenweg	E	I	H
Siebenberg	C	P	C
Siebente Querstraße	B	C/M	B/G
Siegfriedstraße	F	A	A
Siemensstraße	F	D	B
Siemser Landstraße 1-59 + 2-70	A		H
Siemser Landstraße 61-Ende + 72-Ende	A		C
Siemser Landstraße 1-65 + 2-Ende	A	S	
Siemser Landstraße 67-Ende	A	T	
Siemser Mühlenweg 1-43 + 2-44	F	I	H
Siemser Mühlenweg 45-Ende + 46-Ende	F	S	H
Silberstraße	J	N	H
Sinterstraße	J	N	H
Skandinavienkai	C		C
Smaragdweg	D	O	D

Die Termine beziehen sich auf:

- die 14-tägliche gemeinsame Regelabfuhr der Restabfallbehälter (40, 80, 120, 240, 660, 770, 1.100 Liter) und der Bioabfalltonnen (40, 80 und 120 Liter).
- die 4-wöchentliche (28-tägliche) Regelabfuhr der Kommunalen Lübecker Altpapiertonnen (120 Liter im Bereich der Altstadtinsel, 240 und 1.100 Liter).
- die 14-tägliche Regelabfuhr der Gelben Säcke

# Straßenverzeichnis



Soldatenweg	D	M	D
Söllbrock	E	K	A
Solmitzstraße	G	M	H
Sonderburgstraße	H	P	J
Sonnenau	C	F	C
Sophie-Germain-Straße	H	F	G
Sophienstraße	F	I	D
Souchaystraße	F	M	J
Speckmoorstraße	I	J	C
Spiegelkamp	A	T	C
Spenglerstraße	H	Q	D
Sperberweg	A	T	C
Sperlingsgasse	B	G	I
Spieringshorst	C	T	F
Spieringshorster Straße	B	G	I
Spillerstraße	J	L	I
Spitzbergenstraße	H	Q	H
St.-Annen-Straße	A	G/Q	B/G
St.-Jürgen-Platz	C	P	C
St.-Jürgen-Ring 1-Ende	F		D
St.-Jürgen-Ring 2-Ende	G		D
St.-Jürgen-Ring 1-27a		I	D
St.-Jürgen-Ring 2-30		S	D
St.-Jürgen-Ring 31-Ende		G	D
St.-Jürgen-Ring 32-Ende		E	D
St.-Jürgen-Straße	C	P	C
St.-Lorenz-Straße	D	K	C
Stadtgüterweg	F	L	J
Stadtweide	G	I	F
Stalhofweg	C	H	G
Stargardstraße	B	R	G
Stargasse	C	J	F
Stauffenbergstraße	C	R	H
Stavenstraße	A	G/Q	B/G
Steckling	G	H	E
Stecknitzstraße	D	A	F
Stecknitzweg	H	O	A
Steenkamp 1-15 + 2-12	D		H
Steenkamp 17 + 26-44	H		H
Steenkamp 19-Ende + 14-24	I		H
Steenkamp 1-17 + 2-12		B	H
Steenkamp 19-Ende + 14-Ende		L	H
Stegelkoppel	E	T	A
Stegenort	E	K	A
Steinbrückerstraße	H	Q	D
Steinkrug	G	O	C
Steinmetzstraße	H	Q	D
Steinrader Damm 1-51 + 2-66	G	R	E
Steinrader Damm 53-Ende + 68-Ende	J	R	E
Steinrader Hauptstraße 1-43 + 2-32	J	H	E



Steinrader Hauptstraße 45- Ende + 34-Ende	J	R	E
Steinrader Mühlenberg	J	R	E
Steinrader Weg	I	F	E
Steinstraße 1-Ende + 2-8 + 12-Ende	C	D/N	B/G
Steinstraße 10	E	D/N	B/G
Stellbrinkstraße	A	D	D
Stellmacherstraße 1- Ende + 2-4 + 8-Ende	H	Q	D
Stellmacherstraße 6	G	Q	D
Stephanplatz	F	L	J
Stephensonstraße	G	N	F
Sternenring	D	K	A
Sterntalerweg	D	K	F
Stettiner Straße	C	R	G
Steuerbord	I	L	H
Stichweg	D	O	F
Stieglitzweg	C	T	F
Stiephörn	E	S	A
Stiller Winkel	G	I	F
Stitenstraße	A	A	J
Stockelsdorfer Straße	E	M	
Stockholming	D	T	A
Stoffershorster Weg	A	L	I
Stolpstraße	E	H	H
Storchennest	D	A	A
Stormweg	J	H	D
Stralsunder Straße	C	H	G
Strandpromenade 1 + 2	D	K	C
Strandpromenade 7-Ende	I	B	C
Strandredder	I	L	H
Strandweg	I	L	H
Straßenfeld	B	H	H
Stratenkoppel	H	O	A
Strecknitzer Feld	D	A	A
Strecknitzer Tannen	F	K	A
Strelitzweg	B	G	I
Stresemannstraße	F	G	D
Strohkatzenstraße	J	L	I
Stülpnagelstraße	C	R	H
Stumpfer Weg	I	E	C
Sturbusch	G	O	C
Süderstraße	C	S	J
Sudetenstraße	G	E	F
Sundweg	H	P	G
Surenfeld	G	C	C
Susekoppel	I	L	A
Suterland	J	R	E
Syltstraße	B	F	J
<b>T</b>			
Takenhal	H	T	C



Talweg	B	B	F
Tannenbergstraße	G	C	C
Tannenkoppel	A	L	I
Tannenschlag	I	E	C
Tannenstraße	A	T	C
Tannenweg (Herreninsel)	A	T	H
Tannenweg (Krummesse)	H	E	A
Taschenmacherstraße	G	Q	D
Taterweg	H	E	A
Taubenschlag	D	A	A
Täuferstraße	E	H	H
Teichstraße	A	C	B
Telemannweg	H	G	E
Teschower Weg	I	E	C
Tesdorfstraße 1-Ende + 2 + 6-Ende	C	I	H
Tesdorfstraße 4	A	I	H
Teutenbrink	C	F	C
Teutendorfer Weg	C	P	C
Teutonenweg	C	M	B
Theodor-Heuss-Straße	J	I	D
Thomas-Mann-Straße	H	F	D
Thomasstraße	C	R	D
Tilgenkrug	G	O	C
Tilsitstraße	G	C	C
Timmendorfer Weg	I	Q	H
Tondernstraße	H	P	J
Topasweg	D	O	D
Töpferweg 1-79 + 2-66	C		B
Töpferweg 68-70 + 81-83 + 89	A		B
Töpferweg 2-22		H	B
Töpferweg 24-Ende + 47-87		M	B
Töpferweg 89		R	B
Torfgraben	J	J	B
Torfmoosweg	H	F	D
Torneiweg 1-Ende + 22-Ende	G	M	C
Torneiweg 2-20	G	C	C
Torstraße	D	K	C
Trakehnenweg	G	C	H
Trappenstraße	I	Q	A
Travelmannstraße	I	D	I
Travemünder Allee 1-9 + 13a-47 + 2-Ende	C		
Travemünder Allee 11 + 13 + 49	G		
Travemünder Allee 51-109	F		
Travemünder Allee 2-6 + 11-25		S	
Travemünder Allee 8-34		I	
Travemünder Allee 40-50e		H	
Travemünder Allee 51-69b		C	
Travemünder Allee 69c-109		O	

Hinweis zur 14-täglichen Entleerung der Papiertonnen und der wöchentlichen Abfuhr der Gelben Säcke (Straßen im Bereich der Altstadtinsel)

➔ Im Bereich der Altstadtinsel werden die Kommunale Lübecker Altpapiertonne 14-tägig und die gelben Säcke wöchentlich abgefahren. Dies ist im Straßenverzeichnis durch Doppelbuchstaben vermerkt.



Travemünder Allee 1-25 + 2-Ende			H
Travemünder Allee 27-Ende			C
Travemünder Landstraße 2	A		C
Travemünder Landstraße 241-297 + 246-284	G		C
Travemünder Landstraße 299	C		C
Travemünder Landstraße 300-304	D		C
Travemünder Landstraße 246-272		C	C
Travemünder Landstraße 276-284		G	C
Travemünder Landstraße 300-304		F	C
Traveweg	A	D	H
Trelleborgallee	D	K	C
Tremser Weg	B	N	J
Trendelenburgstraße	G	E	F
Triftstraße	C	I	J
Tuchschererstraße		Q	E
Tulpenweg	C	N	G
Tünkenhagen	C	H/R	B/G
Türkisweg	D	O	D
Tüschenkauer Mühle	E	K	A
Tycho-Brahe-Weg	A	B	I

Vogelsangkoppel			F
Vogteistraße	D	K	C
Volkerstraße	F	A	A
Volksfestplatz	H	H	H
Voltastraße	A	B	I
Von-Morgen-Straße	J	R	D
Vorbeck-Riehe	F	K	A
Vorbeckstraße	H	F	J
Vorderreihe 1-25 + 27-59 + 63-Ende + 2-26a + 28 + 32-Ende	D	K	C
Vorderreihe 25a+b	C	K	C
Vorderreihe 30	F	K	C
Vorderreihe 61	A	K	C
Vorderste Fichteln	B	R	H
Vorderteichweg	F	J	H
Vorrader Hauptstraße	E	S	A
Vorrader Straße	I	F	A
Vorwerker Straße 1-95 + 2-Ende	B	N	J
Vorwerker Straße 103-Ende	D	C	J
Vorwiesenweg	E	S	A
Voßbergbogen	I	E	C
Voßberggrube	I	E	C
Voßwinkel	I	F	A

Waldhusener Weg	F	J	H
Waldstraße	F	O	C
Waldweg	E	A	E
Walkmühlenweg	F	D	B
Wallbrechtstraße 1-Ende	H	R	D
Wallbrechtstraße 2-Ende	J	R	D
Wallheckenweg	J	H	E
Wallstraße 1-Ende + 2-34 + 38-Ende	A	B/L	B
Wallstraße 36 + 40	E	B/L	B
Warendorplatz	A	A	J
Warendorpstraße 1-17 + 2-30	D		J
Warendorpstraße 19-19c + 21-51 + 32-72	A		J
Warendorpstraße 1-17 + 2-28		K	J
Warendorpstraße 19-Ende + 30-Ende		A	J
Warnowweg	B	N	J
Warthestraße	B	D	E
Wasserfähr	E	T	A
Wasserfohr	H	O	A
Wattstraße	A	B	I
Weberkoppel	C	T	F
Weberstraße	A	G/Q	B/G
Wedenberg	I	B	H
Wehrmannweg	F	E	C
Weichselstraße	B	D	E
Weidekamp	I	G	A
Weidentrift 1-Ende + 2-4 + 8-Ende	G	I	F
Weidentrift 6	D	I	F
Weidenweg	G	E	F
Weinbergstraße	C	T	F
Weiter Krambuden		B/L	G
Weiter Lohberg	C	D/N	B/G
Wellenschlag			C
Wellmannstraße	H	J	C
Weilsbachstraße	B	D	B
Wendische Straße	B	R	G
Wenzkirchhof	H	O	A
Werderstraße	B	S	I
Werftstraße	C	M	E
Werkstraße	H	N	H
Werner-Kock Straße		M	B
Wesenberger Straße	J	J	B
Wesleystraße	G	H	E
Wesloer Landstraße	H	O	D

<b>U</b>			
Uhlandstraße 1-17 + 2-22	F	G	D
Uhlandstraße 19-Ende + 24-Ende	F	Q	D
Uhlenhörn	F	H	J
Ulmenweg	J	N	H
Undineweg	D	P	F
Unnerdörch	F		H
Unter der Herrenbrücke	A	S	H
Uranusweg	F	K	A
Usedomweg	D	B	C
Utechter Weg	A	P	I
Uteweg	F	A	A
Utkiek	H	C	H

<b>V</b>			
Venusberg	F	K	A
Vermehrerling	A	I	H
Vierhörn	G	R	E
Vierlandenstraße	I	F	E
Vierruten	E	K	A
Viktoriastraße	F	I	D
Vilmring	H	P	G
Virchowstraße	G	E	F

<b>W</b>			
Wachholderweg	E	G	F
Wachtelschlag	C	J	F
Wachthauskoppel	I	L	A
Wachtstraße	I	Q	A
Wahmstraße 1-17	B	G/Q	B/G
Wahmstraße 2-Ende + 19-Ende	A	G/Q	B/G
Waisenallee	I	F	E
Waisenhofstraße	D	K	J
Wakenitzmauer 1-33 + 2-146	C	D/N	B/G
Wakenitzmauer 158-Ende	C	H/R	B/G
Wakenitzstraße 1-15 + 2-16	I		I
Wakenitzstraße 17-Ende + 18-Ende	J		I
Wakenitzstraße 1-45 + 2-30		B	I
Wakenitzstraße 49-Ende + 32-Ende		L	I
Wakenitzufer 1-Ende + 24-Ende	I	N	I
Wakenitzufer 2-22	I	D	I
Wakenitzweg			D
Waldseestraße 1-Ende + 2-4 + 10-Ende	J		D
Waldseestraße 6-8	H		D
Waldseestraße 1-Ende		H	D
Waldseestraße 2-Ende		F	D

Die Termine beziehen sich auf:

- die 14-tägliche gemeinsame Regelabfuhr der Restabfallbehälter (40, 80, 120, 240, 660, 770, 1.100 Liter) und der Bioabfalltonnen (40, 80 und 120 Liter).
- die 4-wöchentliche (28-tägliche) Regelabfuhr der Kommunalen Lübecker Altpapier-tonnen (120 Liter im Bereich der Altstadtinsel, 240 und 1.100 Liter).
- die 14-tägliche Regelabfuhr der Gelben Säcke



# Straßenverzeichnis



Wesloer Straße	I	J	C
1-Ende + 2-26 + 30-38 + 44-64 + 68-110 + 114-Ende			
Wesloer Straße	H	J	C
28 + 40-42 + 66 + 112			
Wesloer Weg		L	H
Westerstieg	C	S	J
Westhoffstraße	A	A	J
Westphalstraße	H	J	C
Westpreußenring	G		C
2 + 55 + 152 + 156			
Westpreußenring 57 (nur Bioabfall)	G		C
Westpreußenring 57 (nur Restabfall)	E		C
Westpreußenring	E		C
3-53b + 63 + 69 + 50-130 + 160-166			
Westpreußenring 158 + 168	D		C
Westpreußenring		M	C
1-43b + 2-48 + 50-96			
Westpreußenring		C	C
45-Ende + 98-Ende			
Wiborgstraße	C	P	C
Wickedestraße	D	K	J
Widsal	J	H	E
Wiekstraße	E	A	E
Wielandstraße	A	N	B
Wiesengrund	F	A	A
Wiesensteig (Herreninsel)	A	T	H
Wiesenweg	C	I	H
Wieskoppel	I	B	H
Wikingerweg	F	E	C
Wildhüterweg	G	M	C
Wildrosenring	G	H	E
Wilhelm-Geusendam-Weg	I	F	A
Wilhelm-Krohn-Platz	I	J	C
Wilhelm-Ohnesorge-Weg	F	E	C
Wilhelm-Stahl-Weg	F	E	C
Wilhelmstraße	A	C	B
Wilhelm-Wisser-Weg	F	E	C
Willy-Brandt-Allee	E	C/M	B
1-7 + 13-Ende + 2-Ende			
Willy-Brandt-Allee 9-11	C	C/M	B
Windgasse	D	K	F
Wisbystraße	I	F	E
Wischhofweg	B	R	H
Wismarweg	B	G	I
Wissmannstraße	B	D	E
Witzlebenstraße	C	H	H
Wohrt	I	T	A
Wollinweg	D	B	C



Wossidloweg	F	E	C
Wulfsdorfer Heide	F	K	A
Wulfsdorfer Weg	E	S	A
Wurzelweg	A	T	C
Wüstenei	J	G	E

<b>Y</b>			
Yorckstraße	J	B	I

<b>Z</b>			
Zarnewenzweg	I	E	C
Zeisigweg	C	T	F
Zeißstraße	F	D	B
Zeppelinstraße 1 + 2	F		C
Zeppelinstraße	G		C
1a-Ende + 2a-Ende			
Zeppelinstraße 1-Ende + 2-30		C	C
Zeppelinstraße 32-Ende		O	C
Ziegeleiweg	I	S	B
Ziegelstraße 1-41 + 63-67 + 2-36 + 79-141 + 102-208	I		
Ziegelstraße 43-61	H		
Ziegelstraße	B		
147-207 + 210-Ende			
Ziegelstraße 209a -221	E		
Ziegelstraße 1-25b + 2-22		F	
Ziegelstraße 41-77 + 129-145		Q	
Ziegelstraße		G	
32-152 + 79-127 + 195-221			
Ziegelstraße 39 + 147-193i		B	
Ziegelstraße		L	
198-Ende			
Ziegelstraße 1-25 + 2-22			E
Ziegelstraße			A
24 + 40 bis Buntekuhweg (beide Seiten)			
Ziegelstraße ab Buntekuhweg - Ende (beide Seiten)			F
Ziegenhorst	D	B	C
Zietenstraße 1-5 + 2-4	I	B	I
Zietenstraße 7-Ende + 6-Ende	J	B	I
Zinngießerstraße	H	Q	D
Zum 1. Fischerbuden	C	T	F
Zum Gartenbrook	D	H	D
Zum Gogenberg	H	J	C
Zum Hafenplatz	G	P	C
Zum Herrenmoor	A	J	H
Zum Mühlbachtal		N	H
Zum Wasserspeicher	J	L	I
Zum Winderhitzer	A	D	H
Zur Gießhalle	F	D	H
Zur Sägemühle	A	N	B



Zur Teerhofsinsel	H	R	E
Zweite Düne		A	E
Zweite Ochsenkoppel	C	H	H
Zweiter Querweg	C	G	C
Zwinglistraße	E	I	H
Zwirngang 1-Ende + 4-Ende	H	T	C
Zwirngang 2	I	T	C

Hinweis zur 14-täglichen Entleerung der Papiertonnen und der wöchentlichen Abfuhr der Gelben Säcke (Straßen im Bereich der Altstadtinsel)

➔ Im Bereich der Altstadtinsel werden die Kommunale Lübecker Altpapiertonne 14-tägig und die gelben Säcke wöchentlich abgefahren. Dies ist im Straßenverzeichnis durch Doppelbuchstaben vermerkt.

# Wertstoffhöfe

Für die Annahme von Sperrgut, Elektrogeräten, schadstoffhaltigen Abfällen, Gegenständen aus Kunststoff, Verbundstoffen und Metall sowie Baum- und Strauchschnitt aus Lübecker Privathaushalten und anderen Lübecker

Herkunftsbereichen, soweit es sich nicht um produktions- oder betriebsspezifische Abfälle handelt, stehen Ihnen die drei Lübecker Wertstoffhöfe zur Verfügung.

## Was muss ich beachten?

- ✓ Wenn Sie schwere oder sperrige Gegenstände zu entsorgen haben, bringen Sie sich bitte eine/n Helfer:in zum Ausladen mit.
  - ✓ Beachten Sie bitte die maximalen Mengenbegrenzungen für die Anlieferung Ihrer Abfälle. Diese finden Sie in unserem Wertstoffhofflyer.
  - ✓ Wenn die Anlieferung mit einem Fahrzeug erfolgt, darf die **Maximal(gespann)länge** mit und ohne Anhänger 8 Meter nicht überschreiten.
  - ✓ **Sonderabfälle** gehören nicht in den Hausmüll sondern auf den Wertstoffhof!
  - ✓ **Asbestfasern und künstliche Mineralfasern** sind gesundheitsschädlich! Asbesthaltige Abfälle und Mineralwolle können Sie nur bei der Entsorgungszentrum Lübeck GmbH, Raabrede abgeben. Diese müssen immer in „Big Bags“ oder reißfester Folie verpackt und auch verklebt sein. Unverpackte asbesthaltige Abfälle werden dort nicht angenommen.
  - ✓ **Elektro- und Elektronikschrott.** Das Elektro- und Elektronikgerätegesetz sieht vor, dass ausgediente Elektro- und Elektronikgeräte getrennt von sonstigen Abfällen gesammelt werden müssen. Die Rücknahme kann über den Handel erfolgen oder es besteht die Möglichkeit, die Elektro- und Elektronikgeräte kostenlos auf den Wertstoffhöfen zu entsorgen. Mengen über 3 Großgeräte können nur auf dem Wertstoffhof Niemark abgegeben werden.
  - ✓ **Sperrmüllselbstanlieferung.** Sie können Ihren Sperrmüll 2-mal im Jahr bis zu einer Menge von 3 m<sup>3</sup> kostenlos auf unseren Wertstoffhöfen abgeben. Bitte beachten Sie bei der Anlieferung die Hinweise zu Fahrzeuggrößen und Gespannlänge. Diese Anlieferungen werden auf die 2-malige gebührenfreie Abholung angerechnet. Anlieferungen darüberhinaus sind kostenpflichtig.
- Weitere Informationen erhalten Sie auf unserer Website [www.entsorgung.luebeck.de](http://www.entsorgung.luebeck.de) oder über unsere Servicenummer 0451 707600.



### Wertstoffhof Mitte

Posener Str. 25 • 23554 Lübeck

Sommer (1. April bis 31. Oktober)

Montag bis Mittwoch u. Freitag 7 Uhr - 17 Uhr

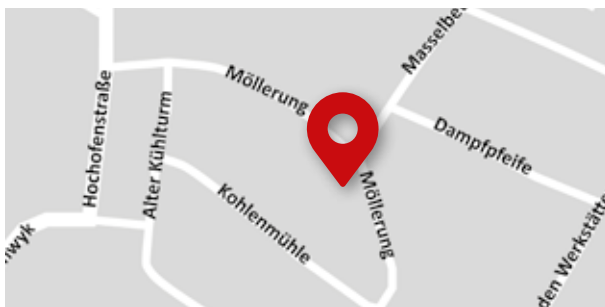
Donnerstag 8 Uhr - 18 Uhr

Sonnabend 8 Uhr - 14 Uhr

Winter (1. November bis 31. März)

Montag bis Freitag 8 Uhr - 17 Uhr

Sonnabend 8 Uhr - 12 Uhr



### Wertstoffhof Herrenwyk

Möllerung 8 • 23569 Lübeck

Sommer (1. April bis 31. Oktober)

Montag bis Mittwoch u. Freitag 7 Uhr - 17 Uhr

Donnerstag 8 Uhr - 18 Uhr

Sonnabend 8 Uhr - 14 Uhr

Winter (1. November bis 31. März)

Montag bis Freitag 8 Uhr - 17 Uhr

Sonnabend 8 Uhr - 12 Uhr



### Wertstoffhof Niemark

Raabrede • 23560 Lübeck

Montag bis Freitag

7 Uhr - 17 Uhr

Sonnabend

8 Uhr - 13 Uhr

## Auf allen Wertstoffhöfen erhalten Sie:

- I Sperrmüllanmeldekarten
- I gelbe Säcke für Verpackungsabfälle
- I amtliche Restmüll- und Bioabfallsäcke (60 l)
- I Infobroschüren



# Baum- und Strauchabfuhr

Die Entsorgungsbetriebe Lübeck werden ab Januar 2024 versuchsweise reinen Baum- und Strauchschnitt kostenlos auf den drei Wertstoffhöfen bis zu einer Menge von drei Kubikmetern annehmen. Laub, Vertikutierreste und Rasenschnitt sind weiterhin kostenpflichtig! Diese Regelung gilt nur für private Kunden, die auch an die Müllabfuhr der Entsorgungsbetriebe Lübeck angeschlossen sind. Mehrmengen als 3m<sup>3</sup> müssen direkt zum Biomassewerk, Raabrede, 23560 Lübeck angeliefert werden und sind ebenfalls kostenpflichtig.

Gewerbliche Anliefer:innen müssen grundsätzlich weiterhin bezahlen! Es sind die Anlieferungsbedingungen und den Hinweisen des Personals auf den Wertstoffhöfen bzw. im Biomassewerk zu beachten und zu folgen.

Selbstverständlich kann der individuelle Abfuhrtermin für maximal 3 m<sup>3</sup> Baum- und Strauchschnitt wieder im Frühjahr und Herbst 2024 beantragt werden.

## Frühjahr 2024

**Anmeldung ist möglich von Montag, 19.02.2024, 8 Uhr bis Freitag, 08.03.2024, 16 Uhr.**

Die Abholung erfolgt vom 11.03. bis 22.03.2024.

## Herbst 2024

**Anmeldung ist möglich von Montag, 14.10.2024, 8 Uhr bis Freitag, 01.11.2024, 16 Uhr.**

Die Abholung erfolgt vom 04.11. bis 15.11.2024.

## Weihnachtsbaumabfuhr

Vom 8. bis 19. Januar 2024 können die Tannenbäume (bis 2,5 m Länge) **am Abfuhrtag der Biotonne** gut sichtbar und abgeschmückt bis 6 Uhr **an die Straße** gelegt werden! Weihnachtsbäume, die auf privaten Grundstücken liegen, können nicht mitgenommen werden.

Wenn für Sie keine Möglichkeit zur Lagerung des Weihnachtsbaumes besteht, können Sie diese auch vom 27.12.2023 bis zum 20.01.2024 kostenlos zu den bekannten Öffnungszeiten auf den Wertstoffhöfen abgeben.





## Folgendes sollten Sie noch beachten!



### Wann muss der Baum und Strauchschnitt bereitstehen?

I Der Baum- und Strauchschnitt muss am Tag des Ihnen mitgeteilten Termins bis 6 Uhr sichtbar am Straßenrand liegen.



### Was zählt zu Baum und Strauchschnitt?

I Baumstämme und Äste mit mehr als 10 cm Durchmesser und/oder mehr als 2,5 m Länge sowie Baumstubben und -wurzeln werden nicht mitgenommen.



### Wie bündele ich meinen Baum und Strauchschnitt am besten?

I Bitte legen Sie den handlich gebündelten, nicht verpackten Baum- und Strauchschnitt in max. 2,5 m Länge und bis max. 3 m<sup>3</sup> am Fahrbahnrand so bereit, dass niemand behindert oder gefährdet wird und ein zügiges Verladen möglich ist.



### Was mache ich wenn ich den Termin zur Anmeldung verpasst habe?

I Ihren privaten Baum- und Strauchschnitt bis zu 3 m<sup>3</sup> für jedes angeschlossene Grundstück können Sie in unserem Biomassewerk Niemark und auf den Wertstoffhöfen ohne zusätzliche Gebühr ganzjährig anliefern. Das gilt nicht für Gewerbetreibende mit betriebsspezifischen/produktionspezifischen Abfällen. Diese Anlieferungen sind kostenpflichtig.



# Service- und Schadstoffmobil

Das EBL Servicemobil und das Schadstoffmobil stehen von März bis Oktober 27-mal an den aufgeführten Plätzen in der Hansestadt Lübeck für Sie bereit.

## Was kann erledigt werden?

### Servicemobil

- ✓ Gelbe Säcke mitnehmen
- ✓ Sperrmüll bestellen
- ✓ Formulare mitnehmen
- ✓ Abfallberatung
- ✓ Amtliche Abfallsäcke kaufen
- ✓ Behinderten-WC-Schlüssel kaufen
- ✓ Elektro-Kleingeräte abgeben (max. 3 Geräte)

### Schadstoffmobil

Abgabe von:

- ✓ Altmedikamenten
- ✓ Farben- und Lackresten
- ✓ Holzschutzmitteln
- ✓ Altöl und Bremsflüssigkeit
- ✓ Pflanzenschutzmitteln
- ✓ Leuchtstoffröhren
- ✓ Energiesparlampen
- ✓ Batterien





## März

Dienstag	<b>05.03.2024</b>	<b>8-12 Uhr</b>	Markt am Brink	St. Jürgen
Mittwoch	<b>13.03.2024</b>	<b>8-12 Uhr</b>	Markt am Brolingplatz	St. Lorenz-Nord
Samstag	<b>23.03.2024</b>	<b>8-12 Uhr</b>	Marktplatz am Fährhafen (Autofähre)	Travemünde
Montag	<b>25.03.2024</b>	<b>8-12 Uhr</b>	Markt am Meesenring	St. Gertrud

## April

Mittwoch	<b>03.04.2024</b>	<b>8-12 Uhr</b>	Schule Tremser Teich	St. Lorenz-Nord
Mittwoch	<b>10.04.2024</b>	<b>10-14 Uhr</b>	Baltic-Schule, Karavellenstr. 2-4	Buntekuh
Mittwoch	<b>17.04.2024</b>	<b>8-11 Uhr</b>	Krummesser Schule	Krummesse
Mittwoch	<b>17.04.2024</b>	<b>12-14 Uhr</b>	Heinrich-Mann-Schule	Moisling

## Mai

Dienstag	<b>07.05.2024</b>	<b>8-12 Uhr</b>	Klingenberg	Innenstadt
Dienstag	<b>14.05.2024</b>	<b>8-12 Uhr</b>	Markt am Brink	St. Jürgen
Samstag	<b>25.05.2024</b>	<b>8-12 Uhr</b>	Marktplatz Schlutup	Schlutup

## Juni

Montag	<b>10.06.2024</b>	<b>8-12 Uhr</b>	Markt am Meesenring	St. Gertrud
Dienstag	<b>18.06.2024</b>	<b>8-12 Uhr</b>	Marktplatz am Fährhafen (Autofähre)	Travemünde
Mittwoch	<b>26.06.2024</b>	<b>8-12 Uhr</b>	Markt am Brolingplatz	St. Lorenz-Nord

## Juli

Dienstag	<b>09.07.2024</b>	<b>8-12 Uhr</b>	Markt am Brink	St. Jürgen
Mittwoch	<b>24.07.2024</b>	<b>8-11 Uhr</b>	Krummesser Schule	Krummesse
Mittwoch	<b>24.07.2024</b>	<b>12-14 Uhr</b>	Heinrich-Mann-Schule	Moisling
Mittwoch	<b>31.07.2024</b>	<b>10-14 Uhr</b>	Baltic-Schule, Karavellenstr. 2-4	Buntekuh

## August

Montag	<b>19.08.2024</b>	<b>8-12 Uhr</b>	Markt am Meesenring	St. Gertrud
Dienstag	<b>27.08.2024</b>	<b>8-12 Uhr</b>	Marktplatz Schlutup	Schlutup

## Sept.

Dienstag	<b>03.09.2024</b>	<b>8-12 Uhr</b>	Markt am Brink	St. Jürgen
Dienstag	<b>17.09.2024</b>	<b>8-12 Uhr</b>	Klingenberg	Innenstadt
Dienstag	<b>24.09.2024</b>	<b>8-12 Uhr</b>	Marktplatz am Fährhafen (Autofähre)	Travemünde

## Oktober

Montag	<b>07.10.2024</b>	<b>8-12 Uhr</b>	Markt am Meesenring	St. Gertrud
Mittwoch	<b>23.10.2024</b>	<b>8-11 Uhr</b>	Schule Tremser Teich	St. Lorenz-Nord
Mittwoch	<b>23.10.2024</b>	<b>12-14 Uhr</b>	Baltic-Schule, Karavellenstr. 2-4	Buntekuh
Dienstag	<b>29.10.2024</b>	<b>8-12 Uhr</b>	Markt am Brink	St. Jürgen

## Impressum

### Abfuhrplan 2024

Herausgeber: Entsorgungsbetriebe Lübeck  
Leitung: Mathias Mucha  
Postanschrift: Entsorgungsbetriebe Lübeck  
23539 Lübeck  
Hausanschrift: Malmöstraße 22 | 23560 Lübeck  
E-Mail: [entsorgungsbetriebe@ebhl.de](mailto:entsorgungsbetriebe@ebhl.de)  
Internet: [www.entsorgung.luebeck.de](http://www.entsorgung.luebeck.de)  
Telefon: 0451 707600 | Fax: 0451 70760710  
Redaktion: Cornelia Tews

Bildnachweise: Titel: Hans-Joachim Stöcker®  
Seite 2: Hans-Joachim Stöcker®  
Seite 28: ©Daniel Strautmann/stock.adobe.com  
Seite 30: ©photka/stock.adobe.com  
Druck: Groß Grönauer Druck- und Medienservice UG  
Raiffeisenweg 8a · 23627 Groß Grönau  
Verteilung: Walter Werbung Berlin GmbH, Stockelsdorf  
Auflage: 112.000 Stück  
Erscheinung: 1 x jährlich